



Plano de Ação de Emergência

PAE

— Barragem BM



MOSAIC FERTILIZANTES P&K Ltda.

Catalão - GO

Maio de 2022

		CLASSIFICAÇÃO RESTRITA	COMPLEXO MINEROQUIMICO DE CATALÃO – CMC	
PLANO DE AÇÃO DE EMERGÊNCIA COMPLEXO MINEROQUÍMICO DE CATALÃO BARRAGEM BM			Nº MOSAIC -	PÁGINA 3/142
			Nº WALM WA06621000-1-RH-RTE- 0162	REV. 0

SUMÁRIO

SEÇÃO I – INFORMAÇÕES GERAIS	8
1. APRESENTAÇÃO DO PAE	8
1.1. Apresentação.....	8
1.2. Objetivo.....	8
2. IDENTIFICAÇÃO E CONTATOS DO EMPREENDEDOR, COORDENAÇÃO E ENTIDADES CONSTANTES NO FLUXOGRAMA DE NOTIFICAÇÃO	8
2.1. Identificação do empreendedor	8
2.2. Coordenação e entidades internas.....	9
2.3. Entidades externas do fluxograma de notificação	10
2.3.1. Órgãos federais	10
2.3.2. Órgãos estaduais.....	10
2.3.3. Órgãos municipais	11
2.3.4. Entidades externas de apoio a emergência	12
2.3.5. Assessoria de comunicação	13
3. RESPONSABILIDADES NO PAEBM.....	14
3.1. Responsabilidades do Empreendedor.....	14
3.2. Responsabilidades do Coordenador do PAE	16
3.3. Responsabilidades da Equipe Técnica de Segurança e Gestão de Barragem	17
3.4. Responsabilidades da Defesa Civil	18
4. DESCRIÇÃO GERAL DA BARRAGEM E ESTRUTURAS ASSOCIADAS	19
4.1. Descrição.....	19
4.2. Localização.....	20
5. DETECÇÃO, AVALIAÇÃO E CLASSIFICAÇÃO DAS SITUAÇÕES DE EMERGÊNCIA EM NÍVEIS 1, 2 E/OU 3	21
5.1. Detecção de uma situação de emergência	21
5.2. Avaliação de uma situação de emergência	23
5.3. Níveis de segurança e emergência	24

		CLASSIFICAÇÃO RESTRITA	COMPLEXO MINEROQUIMICO DE CATALÃO – CMC	
PLANO DE AÇÃO DE EMERGÊNCIA COMPLEXO MINEROQUÍMICO DE CATALÃO BARRAGEM BM			Nº MOSAIC -	PÁGINA 4/142
			Nº WALM WA06621000-1-RH-RTE-0162	REV. 0

6.	AÇÕES ESPERADAS PARA CADA NÍVEL DE EMERGÊNCIA.....	34
7.	DESCRIÇÃO DOS PROCEDIMENTOS PREVENTIVOS E CORRETIVOS....	38
7.1.	Procedimentos preventivos.....	38
7.2.	Procedimentos corretivos	38
8.	RECURSOS HUMANOS, MATERIAIS E LOGÍSTICOS DISPONÍVEIS PARA USO EM SITUAÇÃO DE EMERGÊNCIA.....	40
8.1.	Recursos humanos	40
8.2.	Equipamentos de comunicação e aviso	41
8.3.	Centro de operações de emergências.....	41
8.4.	Recursos materiais e logísticos	43
9.	PROCEDIMENTOS DE NOTIFICAÇÃO E SISTEMA DE ALERTA.....	47
9.1.	Fluxograma de notificação.....	47
9.2.	Notificação Zona de Autossalvamento	47
10.	SÍNTESE DO ESTUDO DE INUNDAÇÃO	48
10.1.	Modo de ruptura.....	48
10.1.1.	Erosão Tubular Regressiva (<i>Piping</i>)	48
10.1.2.	Galgamento (<i>Overtopping</i>).....	49
10.1.3.	Instabilidade estrutural	49
10.2.	Cenários de inundação	49
10.2.1.	Cenário sem ocorrência de ruptura.....	50
10.2.2.	Cenário de ruptura mais provável	50
10.2.3.	Cenário de ruptura extrema	50
10.2.4.	Cenário de ruptura extrema	50
10.3.	Modelagem Hidráulica para Ruptura Hipotética da Barragem BM – Cenário Provável e Extremo Coincidentes	50
10.3.1.	Hidrogramas de Ruptura	50
10.3.2.	Propagação dos Hidrogramas nas Seções Representativas.....	54
10.3.3.	Descrição resumida do potencial de inundação	57
10.4.	Zona de Autossalvamento e síntese da área impactada.....	57

		CLASSIFICAÇÃO RESTRITA	COMPLEXO MINEROQUIMICO DE CATALÃO – CMC	
PLANO DE AÇÃO DE EMERGÊNCIA COMPLEXO MINEROQUÍMICO DE CATALÃO BARRAGEM BM			Nº MOSAIC -	PÁGINA 5/142
			Nº WALM WA06621000-1-RH-RTE- 0162	REV. 0

10.5. Zona Secundária de Segurança	58
11. DECLARAÇÃO DE ENCERRAMENTO DE EMERGÊNCIA, QUANDO FOR O CASO	59
12. PLANO DE TREINAMENTO DO PAE.....	59
13. DESCRIÇÃO DO SISTEMA DO SISTEMA DE MONITORAMENTO UTILIZADO NA BARRAGEM DE MINERAÇÃO	59
14. RELAÇÃO DAS AUTORIDADES COMPETENTES QUE RECEBERÃO O PAEBM.....	60
15. ATUALIZAÇÃO E REVISÃO DO PAEBM	60
16. RELATÓRIO DE CAUSAS E CONSEQUÊNCIAS DO EVENTO DE EMERGÊNCIA	61
SEÇÃO II – MEDIDAS ESPECÍFICAS PARA RESGATE DE PESSOAS E ANIMAIS E MITIGAÇÃO DE IMPACTOS AMBIENTAIS E PATRIMÔNIO CULTURAL	62
17. PLANO DE EVACUAÇÃO DE PESSOAS.....	63
17.1. Cadastro da população inserida na ZAS	63
17.1.1. Perfil da população.....	64
17.1.2. Pessoas presentes em edificações com aglomeração de público (público perene).....	64
17.1.3. Localização da população com dificuldades de locomoção ou necessidades especiais.....	64
17.1.4. Localização da população sem dificuldades de locomoção	65
17.2. Evacuação	65
17.2.1. Pontos de encontro	65
17.2.2. Locais para acomodação das pessoas que forem evacuadas	66
17.3. Localização das sirenes de alerta/alarme	66
17.4. Acionamento do Sistema de notificação de emergência.....	68
17.5. Mapas de inundação.....	70
18. PLANO DE ABASTECIMENTO DE ÁGUA	71
18.1. Identificação e caracterização dos pontos de captação de água para abastecimento público	72

		CLASSIFICAÇÃO RESTRITA	COMPLEXO MINEROQUIMICO DE CATALÃO – CMC	
PLANO DE AÇÃO DE EMERGÊNCIA COMPLEXO MINEROQUÍMICO DE CATALÃO BARRAGEM BM			Nº MOSAIC -	PÁGINA 6/142
			Nº WALM WA06621000-1-RH-RTE- 0162	REV. 0

18.2.	Usos e intervenções em recursos hídricos	74
18.3.	Estimativa do número de dias que sistemas de captação e tratamento de água ficariam comprometidos	75
18.4.	Número total de pessoas potencialmente afetadas e determinação do volume de água potável a ser distribuída	76
18.4.1.	Imóveis atingidos pela mancha	76
18.4.2.	Solução emergencial de abastecimento	77
18.4.3.	Dimensionamento do abastecimento emergencial	77
18.5.	Orientações para o abastecimento de água	78
19.	PATRIMÔNIO HISTÓRICO	82
19.1.	Patrimônio cultural material	82
19.1.1.	Sítios arqueológicos e instituições de guarda e pesquisa	82
19.1.2.	Bens, conjuntos urbanos e embarcações tombadas	84
19.2.	Patrimônio cultural imaterial.....	85
19.3.	Mapa de locação e identificação do patrimônio histórico	86
19.4.	Plano de ação emergencial para preservação e salvaguarda do patrimônio cultural	88
20.	PLANO DE RESGATE DE ANIMAIS DOMÉSTICOS DE PRODUÇÃO	89
21.	PLANO DE MITIGAÇÃO PARA IMPACTOS AMBIENTAIS.....	91
21.1.	Meio físico.....	93
21.1.1.	Impactos sobre águas superficiais e subterrâneas.....	93
21.1.2.	Impactos sobre o solo	95
21.2.	Meio Biótico	97
21.2.1.	Impactos sobre a flora.....	97
21.2.2.	Impactos sobre a fauna.....	97
21.3.	Meio socioeconômico	98
21.3.1.	Danos a estruturas físicas.....	98
21.3.2.	Disponibilidade de água.....	98
21.4.	Ações de mitigação ou compensação	101

		CLASSIFICAÇÃO RESTRITA	COMPLEXO MINEROQUIMICO DE CATALÃO – CMC	
PLANO DE AÇÃO DE EMERGÊNCIA COMPLEXO MINEROQUÍMICO DE CATALÃO BARRAGEM BM			Nº MOSAIC -	PÁGINA 7/142
			Nº WALM WA06621000-1-RH-RTE- 0162	REV. 0

21.4.1.	Contenção de rejeitos	101
21.4.2.	Estabilização de margens e calha fluvial	102
21.4.3.	Manejo e disposição de sedimentos	104
21.4.4.	Revegetação da área atingida e manutenção de estruturas físicas	104
21.4.5.	Aspectos qualitativos de águas superficiais e subterrâneas.....	104
21.4.6.	Ações de resgate de fauna silvestre	106
21.4.7.	Planos de monitoramento	106
22.	CIÊNCIA EXPRESSA DO EMPEENDEADOR E COORDENADOR SOBRE SUAS OBRIGAÇÕES	108
ANEXO 1	ANOTAÇÃO DE RESPONSABILIDADE TÉCNICA	109
ANEXO 2	FICHAS CORRETIVAS EMERGENCIAIS	110
ANEXO 3	DECLARAÇÃO DE ENCERRAMENTO DA EMERGÊNCIA.....	122
ANEXO 4	LISTA DE PRESENÇA DOS ÚLTIMOS TREINAMENTOS REALIZADOS	123
ANEXO 5	PROTOCOLO DE ENTREGA DA ÚLTIMA VERSÃO DO PAEBM	137
ANEXO 6	RELATÓRIO DE CAUSAS E CONSEQUÊNCIAS DO EVENTO DE EMERGÊNCIA	138
ANEXO 7	PLANO DE AÇÃO	140

		CLASSIFICAÇÃO RESTRITA	COMPLEXO MINEROQUIMICO DE CATALÃO – CMC
PLANO DE AÇÃO DE EMERGÊNCIA COMPLEXO MINEROQUÍMICO DE CATALÃO BARRAGEM BM		Nº MOSAIC -	PÁGINA 8/142
		Nº WALM WA06621000-1-RH-RTE-0162	REV. 0

SEÇÃO I – INFORMAÇÕES GERAIS

1. APRESENTAÇÃO DO PAE

1.1. Apresentação

O Plano de Ação de Emergência de Barragens de Mineração é um documento técnico de fácil entendimento elaborado pela Walm BH Engenharia, no qual são identificadas as situações de emergência em potencial da Barragem, estabelecidas as ações a serem executadas nesses casos e definidos os agentes a serem notificados. Este Plano de Ação de Emergência para Barragens de Mineração (PAEBM) foi elaborado em atendimento à:

- Lei Federal nº 12.334/2010;
- Resoluções CNRH nº 143/2012 e nº 44/2012;
- Resolução ANM nº 95/2022;
- Lei Federal nº 14.066/2020.

1.2. Objetivo

Em conformidade com o Resolução ANM nº 95/2022, promulgado em 07 de fevereiro de 2022, o Plano de Ação de Emergência para Barragens tem como objetivo de minimizar danos e perdas de vida.

2. IDENTIFICAÇÃO E CONTATOS DO EMPREENDEDOR, COORDENAÇÃO E ENTIDADES CONSTANTES NO FLUXOGRAMA DE NOTIFICAÇÃO

2.1. Identificação do empreendedor

O empreendedor responsável pela Barragem é a MOSAIC Fertilizantes, cujos os dados são apresentados no Quadro 2-1.

Quadro 2-1 - Identificação do Empreendedor

EMPREENDEDOR	
Razão Social:	MOSAIC FERTILIZANTES P&K LTDA.
CNPJ:	33.931.486/0010-21
Inscrição Estadual:	10.519.413-1
Endereço:	Fazenda Chapadão s/n – Caixa Postal 90, Catalão - GO
Telefone:	(64) 3411-8701

		CLASSIFICAÇÃO RESTRITA	COMPLEXO MINEROQUIMICO DE CATALÃO – CMC	
PLANO DE AÇÃO DE EMERGÊNCIA COMPLEXO MINEROQUÍMICO DE CATALÃO BARRAGEM BM			Nº MOSAIC -	PÁGINA 9/142
			Nº WALM WA06621000-1-RH-RTE-0162	REV. 0

2.2. Coordenação e entidades internas

Este item apresenta o Quadro 2-2 com listagem dos contatos de emergência das divisões e entidades internas inseridas no Fluxograma de Notificação em caso de execução deste Plano de Ação de Emergência para Barragem de Mineração (PAEBM). O Centro de Monitoramento Integrado – “CMI” é a porta de entrada da comunicação entre a coordenação do Plano de Ação de Emergência para Barragem de Mineração e a Equipe Técnica de Segurança e Gestão de Barragem. Para maior efetividade do fluxo de comunicação, estima-se que o tempo esperado para a realização do contato em uma situação de emergência deverá ser de até 15 minutos.

Quadro 2-2 - Relação de entidades internas do Fluxograma de Notificação, com respectivo contato telefônico.

Função	Nome	Telefone
Responsável pelo Empreendimento		(64) 3411-8702
Coordenador PAE		(64) 3411-8742
Substituto Coordenador PAE		(64) 3411-8743
Coordenador da Sala de Monitoramento e Controle		(34) 3669-5042
Substituto do Coordenador da Sala de Monitoramento e Controle		(34) 3669-5201
Sala de Monitoramento e Controle 24h		(34) 3669-5038 (34) 3669-5028
Responsável pela Equipe de Segurança da Barragem		(64) 3411-8611
Substituto do Responsável Equipe de Segurança da Barragem		(34) 3669-5201
Responsável por Relacionamento Institucional		
Responsável Ambiental		(64) 3411-8795
Responsável pela Equipe Técnica da Barragem		(34) 3669-5201

		CLASSIFICAÇÃO RESTRITA	COMPLEXO MINEROQUIMICO DE CATALÃO – CMC
PLANO DE AÇÃO DE EMERGÊNCIA COMPLEXO MINEROQUÍMICO DE CATALÃO BARRAGEM BM		Nº MOSAIC -	PÁGINA 10/142
		Nº WALM WA06621000-1-RH-RTE-0162	REV. 0

2.3. Entidades externas do fluxograma de notificação

2.3.1. Órgãos federais

No Quadro 2-3 é apresentada a relação de entidades externas do fluxograma de notificação em nível federal, com os seus respectivos contatos. Considerando a diversidade das entidades externas envolvidas estima-se que o tempo de execução de toda a comunicação em situação de emergência é de até 30 minutos.

Quadro 2-3 - Relação de Entidades externas do Fluxograma de Notificação, com respectivo contato telefônico - Órgãos Federais.

Órgão	Nome	Telefone
Secretaria Nacional de Defesa Civil - SEDEC	Plantão	0800-644-0199
	Centro Nacional de Gerenciamento de Riscos e Desastres – CENAD	(61) 2034-4660
	Secretaria do Gabinete	(61) 2034-5513 (61) 2034-5736 (61) 2034-5869
Agência Nacional de Águas (ANA)	Geral	(61) 2109-5400 (61) 2109-5400
Agência Nacional de Mineração - ANM	Secretária do Diretor Geral	(61) 3312-6786
	Secretária da Diretoria Colegiada	(61) 3312-6771
Instituto Brasileiro do Meio Ambiente e Recursos Naturais Renováveis - IBAMA	Geral	0800 61 8080
Polícia Rodoviária Federal – PRF (BR 050, Km 286)	Delegacia	(64) 3411-6277 191

2.3.2. Órgãos estaduais

No Quadro 2-4 é apresentada a relação de entidades externas do fluxograma de notificação em nível estadual, com os seus respectivos contatos. Considerando a diversidade das entidades externas envolvidas estima-se que o tempo de execução de toda a comunicação em situação de emergência é de até 30 minutos.

		CLASSIFICAÇÃO RESTRITA	COMPLEXO MINEROQUIMICO DE CATALÃO – CMC
PLANO DE AÇÃO DE EMERGÊNCIA COMPLEXO MINEROQUÍMICO DE CATALÃO BARRAGEM BM		Nº MOSAIC -	PÁGINA 11/142
		Nº WALM WA06621000-1-RH-RTE-0162	REV. 0

Quadro 2-4 - Relação de Entidades externas do Fluxograma de Notificação, com respectivo contato telefônico - Órgãos Estaduais.

Órgão	Nome	Telefone
Agência Nacional de Mineração (ANM)	Geral	(62) 3230-5200 (62) 3230-5222
Comando de Operações de Defesa Civil – CODEC	Geral	(62) 3201-2204
Secretaria de Estado de Meio Ambiente e Desenvolvimento Sustentável	Geral	(62) 3201-5207
Ministério Público do Estado de Goiás	Geral	(62) 3243-8000
Polícia Militar Rodoviária do Estado de Goiás (GO 330, Km300)	Geral	(64) 3411-0084
Enel Distribuição Goiás - Catalão	Geral	0800-62-0196
Agência Goiana de Transporte e Obras - Agetop	Geral	(62) 3265-4000
Superintendência do Ibama em Goiás (Supes GO)	Geral	(62) 3946-8100 3946-8111 3946- 8199
10º Batalhão Bombeiro Militar – 10º BBM – Catalão	Geral	(64) 3411-6178 (64) 3441-1650 193
Polícia Militar de Catalão - 18º BPM	Geral	(64) 3441 –1681 190

2.3.3. Órgãos municipais

No Quadro 2-5 é apresentada a relação de entidades externas do fluxograma de notificação em nível municipal, com os seus respectivos contatos. Considerando a diversidade das entidades externas envolvidas estima-se que o tempo de execução de toda a comunicação em situação de emergência é de até 30 minutos.

		CLASSIFICAÇÃO RESTRITA	COMPLEXO MINEROQUIMICO DE CATALÃO – CMC
PLANO DE AÇÃO DE EMERGÊNCIA COMPLEXO MINEROQUÍMICO DE CATALÃO BARRAGEM BM		Nº MOSAIC -	PÁGINA 12/142
		Nº WALM WA06621000-1-RH-RTE-0162	REV. 0

Quadro 2-5 - Relação de Entidades externas do Fluxograma de Notificação, com respectivo contato telefônico - Órgãos Municipais.

Domínio	Órgão	Telefone
Prefeitura de Catalão - GO	Prefeitura Municipal de Catalão (Secretaria Municipal de Governo)	(64) 3441 - 5064
	SAMU	192
	Superintendência Municipal de Água e Esgoto - SAE	(64) 3442-7038 3442-7036
	Ministério Público do Estado de Goiás - Catalão	(64) 3441-4434
	Secretaria Municipal de Meio Ambiente de Catalão (Assessoria)	(64) 3442-2528 3441-1833 (Ramal 214)
	Secretaria Municipal de Meio Ambiente de Catalão (Patrulha Ambiental-24h)	
Prefeitura de Ouvidor - GO	Prefeitura Municipal de Ouvidor	(64) 3478-1162
	Polícia Militar (Delegacia de Polícia)	190 (64) 3478-1171
	Saneamento de Goiás – Saneago	(64) 3478-1169

2.3.4. Entidades externas de apoio a emergência

No Quadro 2-6 é apresentada a relação de entidades externas do fluxograma de notificação para apoio a eventual situação de emergência, com os seus respectivos contatos. Considerando a diversidade das entidades externas envolvidas estima-se que o tempo de execução de toda a comunicação em situação de emergência é de até 30 minutos.

		CLASSIFICAÇÃO RESTRITA	COMPLEXO MINEROQUIMICO DE CATALÃO – CMC
PLANO DE AÇÃO DE EMERGÊNCIA COMPLEXO MINEROQUÍMICO DE CATALÃO BARRAGEM BM		Nº MOSAIC -	PÁGINA 13/142
		Nº WALM WA06621000-1-RH-RTE-0162	REV. 0

Quadro 2-6 - Relação de Entidades externas do Fluxograma de Notificação, com respectivo contato telefônico - Entidades Externas de Apoio a Emergência.

Entidade	Nome	Telefone
Santa Casa (Catalão)	Santa Casa de Misericórdia de Catalão	(64) 3445-1000
Hospital (Catalão)	Hospital Nasr Faiad	(64) 3411-2211
Hospital	Hospital Materno Infantil Catalão	(64) 3411-1132
Hospital (Catalão)	Hospital São Nicolau	(64) 3442-9200
UPA	UPA	(64) 3442-4901
Samu (Catalão – GO)	Samu	192

2.3.5. Assessoria de comunicação

No Quadro 2-7 é apresentada a relação de entidades externas do fluxograma de notificação para apoio a comunicação com a mídia, com os seus respectivos contatos. Considerando a diversidade das entidades externas envolvidas estima-se que o tempo de execução de toda a comunicação em situação de emergência é de até 30 minutos.

Quadro 2-7 - Relação de Entidades externas do Fluxograma de Notificação, com respectivo contato telefônico - Entidades Externas de Apoio a Comunicação com a Mídia.

Empresa	Nome	Telefone
Diário de Catalão	Geral	(64) 3442-6032
Rádio Nova Liberdade FM 102,7	Geral	(64) 3411-4458
Rádio Cultura de Catalão	Geral	(64) 3411-3206
Rádio Sucesso FM 97,5	Geral	(64) 3443-1150
Rádio TOP FM	Geral	(64) 3442-8080
Rádio Urbana catalão	Geral	
TV Anhanguera Catalão	Geral	(64) 3445-1400

		CLASSIFICAÇÃO RESTRITA	COMPLEXO MINEROQUIMICO DE CATALÃO – CMC	
PLANO DE AÇÃO DE EMERGÊNCIA COMPLEXO MINEROQUÍMICO DE CATALÃO BARRAGEM BM			Nº MOSAIC -	PÁGINA 14/142
			Nº WALM WA06621000-1-RH-RTE- 0162	REV. 0

3. RESPONSABILIDADES NO PAEBM

As responsabilidades descritas a seguir são aplicáveis à operacionalização do Plano de Ação de Emergência de Barragem de Mineração da Barragem BM.

3.1. Responsabilidades do Empreendedor

Cabe ao Empreendedor da barragem, em relação PAEBM, segundo a Resolução nº 95/2022 da ANM:

- I. Providenciar a elaboração do PAEBM, incluindo o estudo e o mapa de inundação;
- II. Disponibilizar informações, de ordem técnica, para à Defesa Civil as prefeituras e demais instituições indicadas pelo governo municipal quando solicitado formalmente;
- III. Promover treinamentos internos, no máximo a cada seis meses, e manter os respectivos registros das atividades;
- IV. Apoiar e participar de simulados de situações de emergência realizados de acordo com o art. 8.º XI, da Lei Federal nº 12.608, de 19 de abril de 2012, em conjunto com prefeituras, organismos de defesa civil, equipe de segurança da barragem, demais empregados do empreendimento e a população compreendida na ZAS, devendo manter registros destas atividades no Volume V do PSB;
- V. Designar formalmente o coordenador do PAEBM e seu substituto;
- VI. Possuir equipe de segurança da barragem capaz de detectar, avaliar e classificar as situações de emergência em potencial, de acordo com os níveis de emergência;
- VII. Declarar situação de emergência e executar as ações descritas no PAEBM;
- VIII. Executar as ações previstas no fluxograma de notificação;
- IX. Notificar a defesa civil estadual, municipal e nacional, as prefeituras envolvidas, os órgãos ambientais competentes e a ANM em caso de situação de emergência;
- X. Emitir e enviar via SIGBM, a Declaração de Encerramento de Emergência de acordo com o modelo do Anexo VI, em até cinco dias após o encerramento da citada emergência;
- XI. Providenciar a elaboração do Relatório de Causas e Consequências do Evento de Emergência em Nível 3, com a ciência do responsável legal da barragem, dos organismos de defesa civil e das prefeituras envolvidas;

		CLASSIFICAÇÃO RESTRITA	COMPLEXO MINEROQUIMICO DE CATALÃO – CMC	
PLANO DE AÇÃO DE EMERGÊNCIA COMPLEXO MINEROQUÍMICO DE CATALÃO BARRAGEM BM			Nº MOSAIC -	PÁGINA 15/142
			Nº WALM WA06621000-1-RH-RTE-0162	REV. 0

- XII. Fornecer aos organismos de defesa civil municipais os elementos necessários para a elaboração dos Planos de Contingência em toda a extensão do mapa de inundação;
- XIII. Prestar apoio técnico aos municípios potencialmente impactados nas ações de elaboração e desenvolvimento dos Planos de Contingência Municipais, realização de simulados e audiências públicas;
- XIV. Estabelecer, em conjunto com a Defesa Civil, estratégias de alerta, comunicação e orientação à população potencialmente afetada na ZAS sobre procedimentos a serem adotados nas situações de emergência auxiliando na elaboração e implementação do plano de ações na citada Zona;
- XV. Alertar a população potencialmente afetada na ZAS, casos e declare Nível de Emergência 3, sem prejuízo das demais ações previstas no PAEBM e das ações das autoridades públicas competentes;
- XVI. Ter pleno conhecimento do conteúdo do PAEBM, nomeadamente do fluxo de notificações;
- XVII. Assegurar a divulgação do PAEBM e o seu conhecimento por parte de todos os entes envolvidos;
- XVIII. Orientar, acompanhar e dar suporte no desenvolvimento dos procedimentos operacionais do PAEBM;
- XIX. Avaliar, em conjunto com a equipe técnica de segurança de barragem, a gravidade da situação de emergência identificada;
- XX. Acompanhar o andamento das ações realizadas, frente à situação de emergência e verificar se os procedimentos necessários foram seguidos;
- XXI. Executar as notificações previstas no fluxograma de notificações;
- XXII. Elaborar, junto com a equipe de segurança da barragem, a Declaração de Encerramento de Emergência de acordo como modelo do Anexo VI.
- XXIII. Instalar, nas comunidades inseridas na ZAS, sistema de alarme, contemplando sirenes e outros mecanismos de alerta adequados ao eficiente alerta na ZAS, tendo como base o item 5.3, do "Caderno de Orientações para Apoio à Elaboração de Planos de Contingência Municipais para Barragens" instituído pela Portaria nº187, de 26 de outubro de 2016 da Secretaria Nacional de Proteção e Defesa Civil do Ministério da Integração Nacional ou documento legal que venha sucedê-lo.

		CLASSIFICAÇÃO RESTRITA	COMPLEXO MINEROQUIMICO DE CATALÃO – CMC	
PLANO DE AÇÃO DE EMERGÊNCIA COMPLEXO MINEROQUÍMICO DE CATALÃO BARRAGEM BM			Nº MOSAIC -	PÁGINA 16/142
			Nº WALM WA06621000-1-RH-RTE-0162	REV. 0

3.2. Responsabilidades do Coordenador do PAE

A Resolução nº 95/2022 do DNPM, define o Coordenador do PAEBM como o agente, designado pelo empreendedor, responsável por coordenar as ações descritas no PAEBM, devendo estar disponível para atuar prontamente nas situações de emergência da barragem. Este deve ter autonomia e autoridade para mobilização de equipamentos, materiais e mão de obra a serem utilizados nas ações corretivas e/ou emergenciais. Devendo estar treinado e capacitado para o desempenho da função.

Cabe ao Coordenador do PAEBM, em relação ao Plano de Ação de Emergência de Barragem de Mineração – PAEBM:

- I. Por coordenar a adoção imediata das ações previstas no PAEBM, o que torna necessário seu conhecimento prévio em detalhes acerca do fluxograma de notificações para cada nível de emergência;
- II. Por assegurar a divulgação e o conhecimento das informações contidas no PAEBM aos envolvidos na atuação de emergência;
- III. Orientar, acompanhar e dar suporte no desenvolvimento dos procedimentos operacionais do PAEBM;
- IV. Promover treinamentos internos, no máximo a cada seis meses, e manter os respectivos registros das atividades;
- V. Avaliar, em conjunto com a Equipe Técnica de Segurança e Gestão de Barragem, a gravidade da situação de emergência identificada e classificar de acordo com os níveis de emergência descritos nesse documento;
- VI. Declarar a situação de emergência e executar as ações descritas no PAEBM, incluindo aquelas previstas no fluxograma de notificação;
- VII. Coordenar todos os processos de comunicação da situação de emergência com os públicos internos e externos, incluindo a notificação da defesa civil municipal, estadual e nacional, as prefeituras envolvidas, os órgãos ambientais competentes, a ANM e a mídia;
- VIII. Alertar a população potencialmente afetada na ZAS, caso se declare Nível de emergência 2 e 3, sem prejuízo das demais ações previstas no PAEBM e das ações das autoridades públicas competentes, acionando veículos de apoio com dispositivos de sinalização, alerta visual e sonoro;
- IX. Coordenar e acompanhar o andamento das ações realizadas frente à situação de emergência e verificar se os procedimentos necessários foram seguidos;
- X. Estar à disposição dos organismos de defesa civil;

		CLASSIFICAÇÃO RESTRITA	COMPLEXO MINEROQUÍMICO DE CATALÃO – CMC	
PLANO DE AÇÃO DE EMERGÊNCIA COMPLEXO MINEROQUÍMICO DE CATALÃO BARRAGEM BM			Nº MOSAIC -	PÁGINA 17/142
			Nº WALM WA06621000-1-RH-RTE- 0162	REV. 0

- XI. Garantir o alinhamento técnico e a integração entre as divisões de atuação em emergência de barragens;
- XII. Elaborar, junto com a Equipe Técnica de Segurança e Gestão de Barragem, a Declaração de Encerramento de Emergência, conforme Resolução ANM nº 95/2022.
- XIII. Apoiar e participar de simulados de situação de emergência, em conjunto com prefeituras, organismos de defesa civil, equipe de segurança, equipe de segurança da barragem, demais empregados do empreendimento e a população compreendida na ZAS, devendo manter os registros destas atividades no Plano de Ação de Emergência de Barragem de Mineração.

3.3. Responsabilidades da Equipe Técnica de Segurança e Gestão de Barragem

Cabe a Equipe Técnica de Segurança e Gestão de Barragem, em relação ao Plano de Ação de Emergência de Barragem de Mineração – PAEBM:

- I. Providenciar a elaboração do Plano de Ação de Emergência (PAEBM), incluindo o estudo de ruptura hipotética da barragem e o mapa de inundação, e suas atualizações quando necessário, conforme determinado na Resolução ANM nº 95/2022, Resoluções ANM e legislações vigentes aplicáveis;
- II. Apoiar o Coordenador do PAEBM na operacionalização do plano, incluindo o suporte na realização dos treinamentos internos com os entes envolvidos na atuação de emergência;
- III. Apoiar o Coordenador do PAEBM no arquivo dos registros de treinamentos internos realizados;
- IV. Apoiar o Coordenador do PAEBM, sempre que for solicitado;
- V. Disponibilizar informações, de ordem técnica, para a Defesa Civil, as prefeituras e demais instituições indicadas pelo governo municipal, quando solicitado formalmente;
- VI. Fornecer aos organismos de defesa civil municipais os elementos necessários para a elaboração dos Planos de Contingência em toda a extensão do mapa de inundação;
- VII. Apoiar e participar de simulados de situações de emergência realizados pelo município, conforme estabelecido no art. 8º da Lei Federal 12.608/2012, em conjunto com as prefeituras, os organismos de defesa civil, os demais colaboradores do empreendimento e a população compreendida na ZAS,

		CLASSIFICAÇÃO RESTRITA	COMPLEXO MINEROQUIMICO DE CATALÃO – CMC	
PLANO DE AÇÃO DE EMERGÊNCIA COMPLEXO MINEROQUÍMICO DE CATALÃO BARRAGEM BM			Nº MOSAIC -	PÁGINA 18/142
			Nº WALM WA06621000-1-RH-RTE-0162	REV. 0

tendo o registro dessas atividades arquivados nos anexos do Plano de Ação de Emergência da Barragem;

- VIII. Prestar apoio técnico aos municípios potencialmente impactados nas ações de elaboração e desenvolvimento dos Planos de Contingências Municipais, realização de simulados e audiências públicas;
- IX. Detectar, avaliar e apoiar o Coordenador do PAEBM nas classificações ou reclassificações das situações de emergência em potencial, de acordo com os níveis de emergência estabelecidos nesse documento;
- X. Em um eventual caso de ruptura iminente, em que não haja tempo necessário para comunicar o Coordenador do PAEBM de forma imediata, a Equipe Técnica de Segurança e Gestão de Barragem deverá acionar o fluxo de notificação de emergência e, posteriormente, contatar o Coordenador do PAEBM;
- XI. Inspeccionar a barragem diariamente e preencher a Ficha de Inspeção Especial e o Extrato da Inspeção Especial da barragem, até que a anomalia detectada na Inspeção de Segurança Especial tenha sido classificada como extinta ou controlada, conforme Resolução ANM nº 95/2022;
- XII. Acionar consultoria externa para apoio na definição técnica de ações de controle ou mitigação dos riscos da situação de emergência;
- XIII. Indicar os procedimentos técnicos que deverão ser implementados para a correção e/ou mitigação da situação de emergência e acompanhar sua execução;
- XIV. Apoiar o Coordenador do PAEBM na elaboração da Declaração de Encerramento de Emergência, conforme Resolução ANM nº 95/2022;
- XV. Coordenar a contratação de equipe externa multidisciplinar de especialistas para avaliar as condições de segurança da barragem, quando a anomalia detectada for classificada como extinta ou controlada, e a elaboração do Relatório Conclusivo de Inspeção Especial da Barragem pela equipe externa, conforme Resolução ANM nº 95/2022;
- XVI. Providenciar a contratação de consultoria externa para elaboração do Relatório de Causas e Consequências do Evento de Nível de Emergência 3, conforme Resolução ANM nº 95/2022, com ciência do responsável legal da barragem, dos organismos de defesa civil e das prefeituras envolvidas.

3.4. Responsabilidades da Defesa Civil

Cabe aos Organismos de Defesa Civil, em relação ao Plano de Ação de Emergência de Barragem de Mineração – PAEBM:

		CLASSIFICAÇÃO RESTRITA	COMPLEXO MINEROQUIMICO DE CATALÃO – CMC	
PLANO DE AÇÃO DE EMERGÊNCIA COMPLEXO MINEROQUÍMICO DE CATALÃO BARRAGEM BM			Nº MOSAIC -	PÁGINA 19/142
			Nº WALM WA06621000-1-RH-RTE- 0162	REV. 0

- I. Os alertas, planos de evacuação e a própria evacuação para comunidades ao longo do vale a jusante do empreendimento, não situadas na Zona de Autossalvamento, serão de responsabilidade dos organismos de defesa civil e municípios. Caso solicitado formalmente, a MOSAIC deverá auxiliar os órgãos públicos e organismos de defesa civil nos procedimentos de evacuação nas áreas fora da Zona de Autossalvamento. Além disso, a Defesa Civil é responsável pelo encerramento da evacuação e pelas atividades de resposta ao desastre.
- II. A Defesa Civil deve atuar de acordo com as prerrogativas definidas na lei federal 12.608/2012 e conforme definido em seu plano de contingência, notadamente com as ações de evacuação e abrigagem temporária da população, e em linha com o “Caderno de Orientações para Apoio à Elaboração de Planos de Contingência Municipais para Barragens” instituído pela Portaria nº 187, de 26 de outubro de 2016 da Secretaria Nacional de Proteção e Defesa Civil do Ministério da Integração Nacional.
- III. Em eventual situação de emergência, cabe aos órgãos ou entidades estaduais e municipais de defesa civil supervisionar as ações de respostas descritas no Plano de Ação de Emergência para Barragem de Mineração.

4. DESCRIÇÃO GERAL DA BARRAGEM E ESTRUTURAS ASSOCIADAS

4.1. Descrição

Função: Armazenamento de rejeitos oriundos de mineração – Não utilizada desde 2004.

Estrutura Geotécnica: A Barragem BM de acordo com o projeto, inicialmente seria construída um dique com terra compactada, com cerca de 20m de altura máxima, o qual seria posteriormente alteado com rejeitos de flotação da usina. Durante a construção do aterro houve um escorregamento, que de acordo com a descrição envolveu o terreno de fundação. A geometria da barragem foi avaliada e sua crista decrescida em 3 metros, de 788 para 785 m.

O Quadro 4-1 apresenta as principais características da **Barragem BM**.

		CLASSIFICAÇÃO RESTRITA	COMPLEXO MINEROQUIMICO DE CATALÃO – CMC
PLANO DE AÇÃO DE EMERGÊNCIA COMPLEXO MINEROQUÍMICO DE CATALÃO BARRAGEM BM		Nº MOSAIC -	PÁGINA 20/142
		Nº WALM WA06621000-1-RH-RTE-0162	REV. 0

Quadro 4-1 - Características Barragem BM.

Dados Gerais	
Localização (m)	7.995.119,00 N e 205.286,00 E
Finalidade	Armazenamento de rejeitos oriundos de mineração – Não utilizada desde 2004.
Cota da Crista (m)	780,00
NA Normal (m)	777,15
Altura da Barragem (m)	28,00
Volume do Reservatório (m³)	1.743.440,00
Tipo de Seção	Mista
Método Construtivo	Não se aplica
Drenagem Interna	A Barragem BM possui um sistema de drenagem interna composta por dreno de fundo constituído por materiais granulares de dimensões variáveis e gradualmente crescentes no sentido da percolação.
Instrumentação	Dois piezômetros, quatorze indicadores de nível de água, dois medidores de vazão, um pluviômetro, uma régua limimétrica e seis marcos superficiais.
Estrutura Vertente	O extravasor é composto por 2 trechos específicos: o primeiro em canal escavado em terreno natural, de formato trapezoidal, sem revestimento, quase horizontal, seguindo o caimento atual da ombreira esquerda que se comunica ao segundo trecho que é formado por um canal rápido revestido por concreto, possuindo seção retangular e com restituição estabelecida no fundo do vale.
Cheia de Projeto	10.000 anos

4.2. Localização

A Barragem BM localiza-se, aproximadamente, nas coordenadas N = 7.995.098 e E = 205.259., no município de Catalão. O Complexo situa-se 12 km a nordeste da cidade de Catalão, na localidade conhecida como Fazenda Chapadão, como mostra a Figura 4-1.

		CLASSIFICAÇÃO	COMPLEXO MINEROQUIMICO DE CATALÃO – CMC	
		RESTRITA		
PLANO DE AÇÃO DE EMERGÊNCIA COMPLEXO MINEROQUÍMICO DE CATALÃO BARRAGEM BM			Nº MOSAIC	PÁGINA
			-	21/142
			Nº WALM	REV.
			WA06621000-1-RH-RTE-0162	0

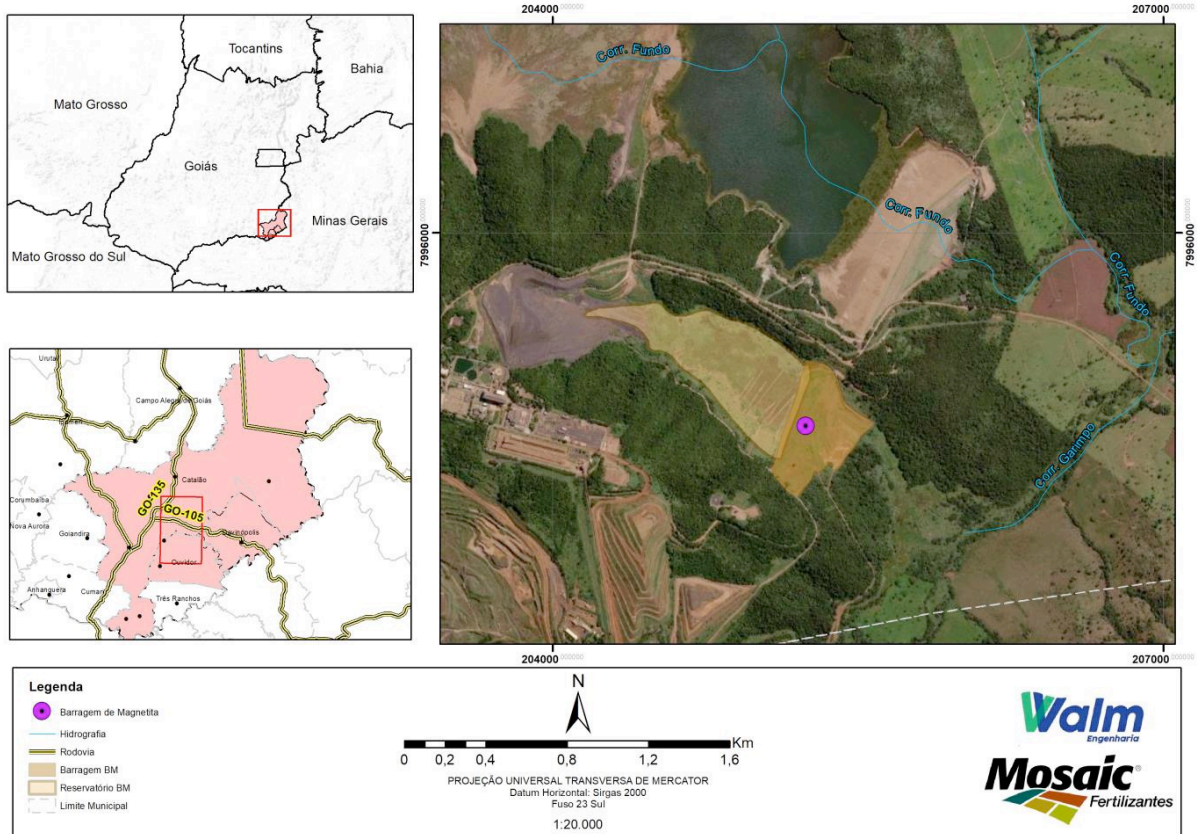


Figura 4-1 - Vista geral aérea da Barragem BM (WA12217240-1-RH-RTE-0002).

5. DETECÇÃO, AVALIAÇÃO E CLASSIFICAÇÃO DAS SITUAÇÕES DE EMERGÊNCIA EM NÍVEIS 1, 2 E/OU 3

As informações a respeito de detecção, avaliação e classificação das situações de emergência estão nos descritas nos itens a seguir.

5.1. Detecção de uma situação de emergência

De acordo com a Resolução ANM nº 95, de 07 de fevereiro de 2022, da Agência Nacional de Mineração (ANM), inicia-se uma situação de emergência quando:

- Inicia-se uma Inspeção Especial de Segurança da Barragem de Mineração;
- Quando a barragem de mineração estiver com Categoria de Risco Alta;

		CLASSIFICAÇÃO RESTRITA	COMPLEXO MINEROQUIMICO DE CATALÃO – CMC	
PLANO DE AÇÃO DE EMERGÊNCIA COMPLEXO MINEROQUÍMICO DE CATALÃO BARRAGEM BM			Nº MOSAIC -	PÁGINA 22/142
			Nº WALM WA06621000-1-RH-RTE-0162	REV. 0

- Quando for detectada anomalia com pontuação 6 (seis) na mesma coluna do Quadro 3 – Matriz de Classificação quanto à Categoria de Risco (1.2 – estado de Conservação do Anexo IV em 4 (quatro) EIR seguidos;
- Os Fatores de Segurança mínimos exigidos pela Resolução nº 95, de 07 de fevereiro de 2022 não forem atingidos, a qualquer tempo; ou
- Em qualquer outra situação com potencial comprometimento de segurança da estrutura. Deste modo, a Mosaic Fertilizantes, ao ter conhecimento da situação de emergência, irá avaliá-la e classificá-la, por intermédio do coordenador do PAEBM / Coordenador Substituto e da equipe de segurança de barragens, de acordo com os seguintes Níveis de Emergência, conforme o estabelecido pela ANM na portaria supracitada:
 - Nível 1 – Quando a barragem de mineração for enquadrada com Categoria de Risco Alta; ou quando for detectada anomalia com pontuação 6 (seis) na mesma coluna do Quadro 3 – Matriz de Classificação Quanto à Categoria de Risco (1.2 – Estado de Conservação) do Anexo IV em 4 (quatro) EIR seguidos; quando for detectada anomalia que resulte na pontuação 10 (dez) no EIR; quando o Fator de Segurança drenado estiver entre $1,3 < FS < 1,5$ ou Fator de Segurança não drenado de pico estiver entre $1,2 < FS < 1,3$ ou quando o Fator de Segurança não drenado de pico estiver entre $1,2 < FS < 1,5$ para os casos elencados no inciso I, §5º do art. 54 da Resolução nº 95; ou para qualquer outra situação com potencial comprometimento de segurança da estrutura;
 - Nível 2 – Quando o resultado das ações adotadas na anomalia referida no Nível 1 for classificado como “não controlado”, de acordo com a definição do § 1º do art. 31 27 da Resolução nº 95; ou quando o Fator de Segurança drenado estiver entre $1,1 < FS < 1,3$ ou Fator de Segurança não drenado de pico estiver entre $1,0 < FS < 1,2$.
 - Nível 3 - Situação potencial de ruptura iminente ou está ocorrendo; ou quando o Fator de Segurança drenado estiver abaixo de 1,1 ou Fator de Segurança não drenado de pico estiver abaixo de 1,0.

Para melhor entendimento, ressalta-se que o nível 1 de segurança é caracterizado por uma situação adversa, ainda controlável pelo empreendedor; que possa afetar a estrutura da barragem, porém de maneira remediável; e contendo um fluxo de notificação interno e externo. O nível 2 de segurança, por sua vez, é caracterizado por uma situação adversa não extinta ou não controlada; que pode afetar a estrutura da barragem; estando a barragem em estado de alerta; e possuindo um fluxo de notificação externo. E, por fim, o nível 3 caracteriza-se por uma situação adversa fora de controle pelo empreendedor;

		CLASSIFICAÇÃO RESTRITA	COMPLEXO MINEROQUIMICO DE CATALÃO – CMC	
PLANO DE AÇÃO DE EMERGÊNCIA COMPLEXO MINEROQUÍMICO DE CATALÃO BARRAGEM BM			Nº MOSAIC -	PÁGINA 23/142
			Nº WALM WA06621000-1-RH-RTE-0162	REV. 0

que pode afetar a estrutura da barragem de maneira severa e irreversível; podendo configurar-se em um acidente inevitável; estando a estrutura em colapso; possuindo um estado de emergência na zona de autossalvamento; e tendo um fluxo de notificação externo.

5.2. Avaliação de uma situação de emergência

Os principais eventos adversos e circunstâncias anômalas que poderão desencadear uma situação de emergência para a Barragem BM, estão relacionados principalmente a:

- Obstrução do sistema extravasor;
- Falhas no sistema de drenagem interna;
- Movimentos de assentamento do maciço, perda de resistência dos materiais de fundação ou do maciço, elevação das poropressões ou eventos sísmicos;
- Mau funcionamento do sistema de drenagem superficial e falhas na cobertura dos taludes;
- Aumento no nível freático no maciço, declividade excessiva nos taludes, perda de resistência por parte do maciço ou fundação e eventos sísmicos;
- A avaliação geotécnica quanto a estabilidade física de barragens, para condições ou solicitações de carregamento não drenado;
- Falha estrutural da galeria pode acarretar a ruptura da barragem devido a erosão interna do maciço.

As possíveis causas e suas evidências estão apresentadas no Quadro 5-1.

Quadro 5-1 - Causas e evidências associadas aos modos de falha passíveis de ocorrer.

Modo de Falha	Causa	Evidências ¹
Galgamento	Volume de amortecimento insuficiente	<ul style="list-style-type: none"> • Diminuição da borda livre • Escoamento de água sobre o talude de jusante
	Obstrução do sistema extravasor	<ul style="list-style-type: none"> • Visualização de objetos, troncos, animais, solo, etc. dentro e/ou na entrada do sistema extravasor • Diminuição da borda livre

1. Cabe destacar que as evidências para cada causa apresentada são somente um indicativo inicial, devendo ser avaliado, por profissional treinado, toda e qualquer anomalia identificada.

		CLASSIFICAÇÃO RESTRITA	COMPLEXO MINEROQUIMICO DE CATALÃO – CMC
PLANO DE AÇÃO DE EMERGÊNCIA COMPLEXO MINEROQUÍMICO DE CATALÃO BARRAGEM BM		Nº MOSAIC -	PÁGINA 24/142
		Nº WALM WA06621000-1-RH-RTE-0162	REV. 0

Modo de Falha	Causa	Evidências¹
		<ul style="list-style-type: none"> • Escoamento de água sobre o coroamento/talude de jusante
	Vazões acima da capacidade do extravasor	<ul style="list-style-type: none"> • Diminuição da borda livre • Escoamento de água sobre o coroamento/talude de jusante
Percolação não controlada de água (<i>piping</i>) no maciço ou na fundação	Gradientes hidráulicos elevados	<ul style="list-style-type: none"> • Surgências de água • Carreamento de partículas • Variação da poropressão
Instabilização	Baixa resistência do material de fundação / maciço	<ul style="list-style-type: none"> • Recalque diferencial do maciço ou ruptura de taludes • Surgimento de trincas e/ou erosões • Subsidência(s) • Visualização de superfície crítica de ruptura
	Eventos sísmicos	<ul style="list-style-type: none"> • Recalque diferencial do maciço ou ruptura de taludes • Surgimento de trincas e/ou erosões • Subsidência(s) • Visualização de superfície crítica de ruptura
	Elevação da Freática	<ul style="list-style-type: none"> • Saturação do maciço • Leitura de Indicador de Nível de Água

5.3. Níveis de segurança e emergência

Classificação das emergências pela Equipe Técnica de Segurança e Gestão de Barragem em conjunto com o Coordenador do PAEBM. O Quadro 5-2 estabelece o Nível de Segurança e os Níveis de Emergência com as respectivas definições.

		CLASSIFICAÇÃO RESTRITA	COMPLEXO MINEROQUIMICO DE CATALÃO – CMC	
PLANO DE AÇÃO DE EMERGÊNCIA COMPLEXO MINEROQUÍMICO DE CATALÃO BARRAGEM BM			Nº MOSAIC -	PÁGINA 25/142
			Nº WALM WA06621000-1-RH-RTE-0162	REV. 0

Quadro 5-2 - Nível de Segurança e Níveis de Emergência com respectivas definições.

Nível de Emergência	Descrição dos critérios objetivos que caracterizam o nível	Ações a serem tomadas a partir da caracterização do respectivo nível de emergência
Nível de Segurança		<ul style="list-style-type: none"> Monitoramento Rotineiro (Inspeção Regular Quinzenal); Manutenção Rotineira Preventiva e/ou Corretiva.
<p style="text-align: center;">Nível de Alerta</p> <p>a) For detectada anomalia com pontuação 6 (seis) na mesma coluna do Quadro 3 - Matriz de Classificação Quanto à Categoria de Risco (1.2 - Estado de Conservação) do Anexo IV em 2 (dois) EIR seguidos; ou</p> <p>b) For detectada anomalia que não implique em risco imediato à segurança, mas que deve ser controlada e monitorada; ou</p> <p>c) A critério da ANM.</p>	<p style="text-align: center;">ESTADO DE CONSERVAÇÃO</p> <p>Anomalia detectada que resulte na pontuação 6 (seis) na mesma coluna no Estado de Conservação da Matriz de Categoria de Risco em 02 (duas) inspeções.</p>	<ul style="list-style-type: none"> Iniciar as Ações de Controle e Resposta pertinentes ao Nível de Alerta.
<p style="text-align: center;">Nível 1</p> <p>a) Quando a barragem de mineração estiver com Categoria de Risco Alta; ou</p> <p>b) Quando for detectada anomalia com pontuação 6 (seis) na mesma coluna do Quadro 3 - Matriz de Classificação Quanto à Categoria de Risco (1.2 - Estado de Conservação) do Anexo IV em 4 (quatro) EIR seguidos; ou</p>	<p style="text-align: center;">ESTADO DE CONSERVAÇÃO</p> <p>Quando detectado anomalia que resulte na pontuação máxima de 10 (dez) pontos no Quadro de Estado de Conservação, de acordo com a Portaria ANM nº95/2022, com o potencial comprometimento de segurança da estrutura.</p>	<ul style="list-style-type: none"> Inspeções visuais de campo (diariamente); Identificar as causas; Avaliar a evolução; Iniciar o Fluxo de Comunicação para o Nível 1; Iniciar as Ações de Controle e Resposta pertinentes ao Nível 1.

		CLASSIFICAÇÃO RESTRITA	COMPLEXO MINEROQUIMICO DE CATALÃO – CMC	
PLANO DE AÇÃO DE EMERGÊNCIA COMPLEXO MINEROQUÍMICO DE CATALÃO BARRAGEM BM			Nº MOSAIC -	PÁGINA 26/142
			Nº WALM WA06621000-1-RH-RTE-0162	REV. 0

Nível de Emergência	Descrição dos critérios objetivos que caracterizam o nível	Ações a serem tomadas a partir da caracterização do respectivo nível de emergência
<p>c) Quando for detectada anomalia com pontuação 10 (dez) no EIR; ou</p> <p>d) Qualquer situação elencada no §1º do art. 5º desta Resolução; ou</p> <p>e) Quando o Fator de Segurança drenado estiver entre 1,3 \leq FS < 1,5 ou Fator de Segurança não drenado de pico estiver entre 1,2 \leq FS < 1,3 ou quando o Fator de Segurança não drenado de pico estiver entre 1,2 \leq FS < 1,5 para os casos elencados no inciso I, §3º do art. 59 desta Resolução; ou</p> <p>f) Para qualquer outra situação com potencial comprometimento de segurança da estrutura.</p>		
	<p style="text-align: center;">GALGAMENTO</p> <p>Obstrução do Sistema Extravasor ou nível d'água do reservatório ou afluência de vazões de baixas recorrências, indicando tendência de atingir valores próximos ao NA Máximo <i>Maximorum</i> (Borda livre do Reservatório correspondente a 70% da borda livre operacional).</p>	<ul style="list-style-type: none"> • Inspeções visuais de campo (diariamente); • Identificar as causas; • Avaliar a evolução; • Iniciar o Fluxo de Comunicação para o Nível 1; • Iniciar as Ações de Controle e Resposta pertinentes ao Nível 1.

		CLASSIFICAÇÃO RESTRITA	COMPLEXO MINEROQUIMICO DE CATALÃO – CMC	
PLANO DE AÇÃO DE EMERGÊNCIA COMPLEXO MINEROQUÍMICO DE CATALÃO BARRAGEM BM			Nº MOSAIC -	PÁGINA 27/142
			Nº WALM WA06621000-1-RH-RTE-0162	REV. 0

Nível de Emergência	Descrição dos critérios objetivos que caracterizam o nível	Ações a serem tomadas a partir da caracterização do respectivo nível de emergência
	<p align="center">DIMINUIÇÃO DO FATOR DE SEGURANÇA DA ESTRUTURA (INSTABILIZAÇÃO)</p> <p>No caso de uma das seções transversais monitoradas por instrumentos (PZ's ou INA's), se todos os instrumentos instalados em cotas distintas atingirem o nível de atenção ($1,3 \leq FS < 1,5$) - Para condição normal de operação ou Fator de Segurança não drenado de pico estiver entre ($1,2 \leq FS < 1,3$)</p>	<ul style="list-style-type: none"> • Inspeções visuais de campo (diariamente); • Identificar as causas; • Avaliar a evolução; • Iniciar o Fluxo de Comunicação para o Nível 1; • Iniciar as Ações de Controle e Resposta pertinentes ao Nível 1.
	<p align="center">PIPPING (SURGÊNCIA)</p> <p>Percolação não controlada do maciço, com carreamento visível de sólidos, sem aumento de vazão da surgência indicando processo de "pipping".</p>	<ul style="list-style-type: none"> • Inspeções visuais de campo (diariamente); • Identificar as causas; • Avaliar a evolução; • Iniciar o Fluxo de Comunicação para o Nível 1; • Iniciar as Ações de Controle e Resposta pertinentes ao Nível 1.
<p align="center">Nível 2</p> <p>a) Quando o resultado das ações adotadas na anomalia referida no inciso I for classificado como "não controlado", de acordo com a definição do § 1º do art. 31 desta Resolução; ou</p>	<p align="center">ESTADO DE CONSERVAÇÃO</p> <p>Quando o resultado das ações adotadas na anomalia a Nível 1 for classificada como "não controlada", de acordo com a definição do § 1º do art. 31 da Resolução nº 95; ou quando o Fator de Segurança drenado estiver entre $1,1 < FS < 1,3$ ou</p>	<ul style="list-style-type: none"> • Realizar inspeções visuais de campo duas vezes por dia ou conforme necessidade; • Convocar a projetista e/ou consultoria; • Aumentar a frequência das leituras/medições – diárias; • Adotar ou preparar-se para medidas corretivas; • Iniciar o Fluxo de Comunicação para o Nível 2;

		CLASSIFICAÇÃO RESTRITA	COMPLEXO MINEROQUIMICO DE CATALÃO – CMC	
PLANO DE AÇÃO DE EMERGÊNCIA COMPLEXO MINEROQUÍMICO DE CATALÃO BARRAGEM BM			Nº MOSAIC -	PÁGINA 28/142
			Nº WALM WA06621000-1-RH-RTE-0162	REV. 0

Nível de Emergência	Descrição dos critérios objetivos que caracterizam o nível	Ações a serem tomadas a partir da caracterização do respectivo nível de emergência
b) Quando o Fator de Segurança drenado estiver entre 1,1 \leq FS < 1,3 ou Fator de Segurança não drenado de pico estiver entre 1,0 \leq FS < 1,2.	Fator de Segurança não drenado de pico estiver entre 1,0 < FS < 1,2.	<ul style="list-style-type: none"> • Iniciar as Ações de Controle e Resposta pertinentes ao Nível 2;
	<p style="text-align: center;">GALGAMENTO</p> Obstrução do Sistema Extravasor ou nível d'água do reservatório ou afluência de vazões de baixa recorrências indicando Borda Livre do Reservatório menor que 70% da Borda Livre Operacional e maior que 10% da Borda Livre Remanescente de Projeto.	<ul style="list-style-type: none"> • Realizar inspeções visuais de campo duas vezes por dia ou conforme necessidade; • Convocar a projetista e/ou consultoria; • Aumentar a frequência das leituras/medições – diárias; • Adotar ou preparar-se para medidas corretivas; • Iniciar o Fluxo de Comunicação para o Nível 2; • Iniciar as Ações de Controle e Resposta pertinentes ao Nível 2;

		CLASSIFICAÇÃO RESTRITA	COMPLEXO MINEROQUIMICO DE CATALÃO – CMC	
PLANO DE AÇÃO DE EMERGÊNCIA COMPLEXO MINEROQUÍMICO DE CATALÃO BARRAGEM BM			Nº MOSAIC -	PÁGINA 29/142
			Nº WALM WA06621000-1-RH-RTE-0162	REV. 0

Nível de Emergência	Descrição dos critérios objetivos que caracterizam o nível	Ações a serem tomadas a partir da caracterização do respectivo nível de emergência
	<p>DIMINUIÇÃO DO FATOR DE SEGURANÇA DA ESTRUTURA (INSTABILIZAÇÃO)</p> <p>No caso de uma das seções transversais monitoradas por instrumentos (PZ's ou INA's), se todos os instrumentos instalados em cotas distintas atingirem o nível de atenção ($1,1 \leq FS < 1,3$) - Para condição normal de operação ou Fator de Segurança não drenado de pico estiver entre ($1,0 \leq FS < 1,2$)</p>	<ul style="list-style-type: none"> • Realizar inspeções visuais de campo duas vezes por dia ou conforme necessidade; • Convocar a projetista e/ou consultoria; • Aumentar a frequência das leituras/medições – diárias; • Adotar ou preparar-se para medidas corretivas; • Iniciar o Fluxo de Comunicação para o Nível 2; • Iniciar as Ações de Controle e Resposta pertinentes ao Nível 2;
	<p>PIPPING (SURGÊNCIA)</p> <p>Percolação não controlada do maciço, com carreamento visível de sólidos com aumento de vazão da surgência indicando “pipping”.</p>	<ul style="list-style-type: none"> • Realizar inspeções visuais de campo duas vezes por dia ou conforme necessidade; • Convocar a projetista e/ou consultoria; • Aumentar a frequência das leituras/medições – diárias; • Adotar ou preparar-se para medidas corretivas; • Iniciar o Fluxo de Comunicação para o Nível 2; • Iniciar as Ações de Controle e Resposta pertinentes ao Nível 2;
Nível 3	<p>ESTADO DE CONSERVAÇÃO</p> <p>A Ruptura é iminente ou está ocorrendo.</p>	<ul style="list-style-type: none"> • Realizar inspeções visuais de campo duas vezes por dia ou conforme necessidade;

		CLASSIFICAÇÃO RESTRITA	COMPLEXO MINEROQUIMICO DE CATALÃO – CMC	
PLANO DE AÇÃO DE EMERGÊNCIA COMPLEXO MINEROQUÍMICO DE CATALÃO BARRAGEM BM			Nº MOSAIC -	PÁGINA 30/142
			Nº WALM WA06621000-1-RH-RTE-0162	REV. 0

Nível de Emergência	Descrição dos critérios objetivos que caracterizam o nível	Ações a serem tomadas a partir da caracterização do respectivo nível de emergência
a) A ruptura é inevitável ou está ocorrendo; ou b) Quando o Fator de Segurança drenado estiver abaixo de 1,1 ou Fator de Segurança não drenado de pico estiver abaixo de 1,0.		<ul style="list-style-type: none"> • Convocar a projetista e/ou consultoria; • Aumentar a frequência das leituras/medições – duas vezes por dia ou conforme necessidade; • Alertar população potencialmente afetada na Zona de Autossalvamento (ZAS); • Iniciar o Fluxo de Comunicação para o Nível 3; • Iniciar as Ações de Controle e Resposta pertinentes ao Nível 3; • Iniciar as ações de mitigação à luz do caso concreto, considerando os reais impactos e as responsabilidades individuais de cada parte envolvida.
	<p style="text-align: center;">GALGAMENTO</p> Obstrução do Sistema Extravasor ou nível d'água do reservatório ou afluência de vazões de baixas recorrências indicando (Borda livre do Reservatório menor que 10% da Borda Livre Remanescente de Projeto), com tendência ou ocorrência de galgamento do maciço e das paredes do Vertedouro e conseqüente processo erosivo do maciço.	<ul style="list-style-type: none"> • Realizar inspeções visuais de campo duas vezes por dia ou conforme necessidade; • Convocar a projetista e/ou consultoria; • Aumentar a frequência das leituras/medições – duas vezes por dia ou conforme necessidade; • Alertar população potencialmente afetada na Zona de Autossalvamento (ZAS); • Iniciar o Fluxo de Comunicação para o Nível 3; • Iniciar as Ações de Controle e Resposta pertinentes ao Nível 3; • Iniciar as ações de mitigação à luz do caso concreto, considerando os reais impactos e as

		CLASSIFICAÇÃO RESTRITA	COMPLEXO MINEROQUIMICO DE CATALÃO – CMC	
PLANO DE AÇÃO DE EMERGÊNCIA COMPLEXO MINEROQUÍMICO DE CATALÃO BARRAGEM BM			Nº MOSAIC -	PÁGINA 31/142
			Nº WALM WA06621000-1-RH-RTE-0162	REV. 0

Nível de Emergência	Descrição dos critérios objetivos que caracterizam o nível	Ações a serem tomadas a partir da caracterização do respectivo nível de emergência
		responsabilidades individuais de cada parte envolvida.
	<p style="text-align: center;">DIMINUIÇÃO DO FATOR DE SEGURANÇA DA ESTRUTURA (INSTABILIZAÇÃO)</p> <p>No caso de uma das seções transversais monitoradas por instrumentos (PZ's ou INA's), se todos os instrumentos instalados em cotas distintas atingirem o nível de atenção ($FS < 1,1$) - Para condição normal de operação ou Fator de Segurança não drenado de pico estiver entre ($1,0 \leq FS < 1,2$)</p>	<ul style="list-style-type: none"> • Realizar inspeções visuais de campo duas vezes por dia ou conforme necessidade; • Convocar a projetista e/ou consultoria; • Aumentar a frequência das leituras/medições – duas vezes por dia ou conforme necessidade; • Alertar população potencialmente afetada na Zona de Autossalvamento (ZAS); • Iniciar o Fluxo de Comunicação para o Nível 3; • Iniciar as Ações de Controle e Resposta pertinentes ao Nível 3; • Iniciar as ações de mitigação à luz do caso concreto, considerando os reais impactos e as responsabilidades individuais de cada parte envolvida.

		CLASSIFICAÇÃO RESTRITA	COMPLEXO MINEROQUIMICO DE CATALÃO – CMC	
PLANO DE AÇÃO DE EMERGÊNCIA COMPLEXO MINEROQUÍMICO DE CATALÃO BARRAGEM BM			Nº MOSAIC -	PÁGINA 32/142
			Nº WALM WA06621000-1-RH-RTE-0162	REV. 0

Nível de Emergência	Descrição dos critérios objetivos que caracterizam o nível	Ações a serem tomadas a partir da caracterização do respectivo nível de emergência
	<p style="text-align: center;">PIPPING (SURGÊNCIA)</p> <p>A ruptura é iminente ou está ocorrendo.</p>	<ul style="list-style-type: none"> • Realizar inspeções visuais de campo duas vezes por dia ou conforme necessidade; • Convocar a projetista e/ou consultoria; • Aumentar a frequência das leituras/medições – duas vezes por dia ou conforme necessidade; • Alertar população potencialmente afetada na Zona de Autossalvamento (ZAS); • Iniciar o Fluxo de Comunicação para o Nível 3; • Iniciar as Ações de Controle e Resposta pertinentes ao Nível 3; • Iniciar as ações de mitigação à luz do caso concreto, considerando os reais impactos e as responsabilidades individuais de cada parte envolvida.

		CLASSIFICAÇÃO RESTRITA	COMPLEXO MINEROQUIMICO DE CATALÃO – CMC
PLANO DE AÇÃO DE EMERGÊNCIA COMPLEXO MINEROQUÍMICO DE CATALÃO BARRAGEM BM		Nº MOSAIC -	PÁGINA 33/142
		Nº WALM WA06621000-1-RH-RTE-0162	REV. 0

O Quadro 5-3 apresenta a classificação quanto ao potencial de dano ambiental – PDA segundo o Resolução ANM nº 95/2022.

Quadro 5-3 - Matriz de Classificação quanto ao Potencial de Dano Ambiental.

ESTADO DE CONSERVAÇÃO - EC				
Confiabilidade das Estruturas Extravasoras	Percolação	Deformações e Recalques	Deterioração dos Taludes / Paramentos	Drenagem Superficial
Estruturas civis bem mantidas e em operação normal /barragem sem necessidade de estruturas extravasoras (0)	Percolação totalmente controlada pelo sistema de drenagem (0)	Não existem deformações e recalques com potencial de comprometimento da segurança da estrutura (0)	Não existe deterioração de taludes e paramentos (0)	Drenagem superficial existente e operante (0)
Estruturas com problemas identificados e medidas corretivas em implantação (3)	Umidade ou surgência nas áreas de jusante, paramentos, taludes e ombreiras estáveis e monitorados (3)	Existência de trincas e abatimentos com medidas corretivas em implantação (2)	Falhas na proteção dos taludes e paramentos, presença de vegetação arbustiva (2)	Existência de trincas e/ou assoreamento e/ou abatimentos com medidas corretivas em implantação (2)
Estruturas com problemas identificados e sem implantação das medidas corretivas necessárias (6)	Umidade ou surgência nas áreas de jusante, paramentos, taludes ou ombreiras sem implantação das medidas corretivas necessárias (6)	Existência de trincas e abatimentos sem implantação das medidas corretivas necessárias (6)	Erosões superficiais, ferragem exposta, presença de vegetação arbórea, sem implantação das medidas corretivas necessárias (6)	Existência de trincas e/ou assoreamento e/ou abatimentos sem medidas corretivas em implantação (4)
Estruturas com problemas identificados, com redução de capacidade vertente e sem medidas corretivas (10)	Surgência nas áreas de jusante com carreamento de material ou com vazão crescente ou infiltração do material contido, com potencial de comprometimento da segurança da estrutura (10)	Existência de trincas, abatimentos ou escorregamentos, com potencial de comprometimento da segurança da estrutura (10)	Depressões acentuadas nos taludes, escorregamentos, sulcos profundos de erosão, com potencial de comprometimento da segurança da estrutura (10)	Drenagem superficial inexistente (5)
RESULTADO DA AVALIAÇÃO (Σ EC)				

		CLASSIFICAÇÃO RESTRITA	COMPLEXO MINEROQUIMICO DE CATALÃO – CMC	
PLANO DE AÇÃO DE EMERGÊNCIA COMPLEXO MINEROQUÍMICO DE CATALÃO BARRAGEM BM			Nº MOSAIC -	PÁGINA 34/142
			Nº WALM WA06621000-1-RH-RTE- 0162	REV. 0

6. AÇÕES ESPERADAS PARA CADA NÍVEL DE EMERGÊNCIA

O fluxograma de comunicação é uma ferramenta que apresenta de forma sistematizada como se estabelece o fluxo de notificações simultâneas. Em um Plano de Ação de Emergência para Barragem de Mineração (PAEBM) o fluxograma tem como objetivo apresentar as entidades (internas e externas) envolvidas e seus respectivos fluxos de comunicação.

Após a declaração do Nível da Situação de Emergência pelo Coordenador, as ações de resposta à ocorrência correspondente ao nível de emergência declarado, devem ser executadas.

As ações esperadas para cada nível de emergência estão descritas nos “**Fluxogramas de Ações Esperadas por Nível de Emergência**”, disponibilizados no Fluxograma 1, no Fluxograma 2 e no Fluxograma 3.



CLASSIFICAÇÃO

RESTRITA

COMPLEXO MINEROQUÍMICO DE CATALÃO

PLANO DE AÇÃO DE EMERGÊNCIA
COMPLEXO MINEROQUÍMICO DE CATALÃO
BARRAGEM BM

Nº MOSAIC

-

PÁGINA

35/142

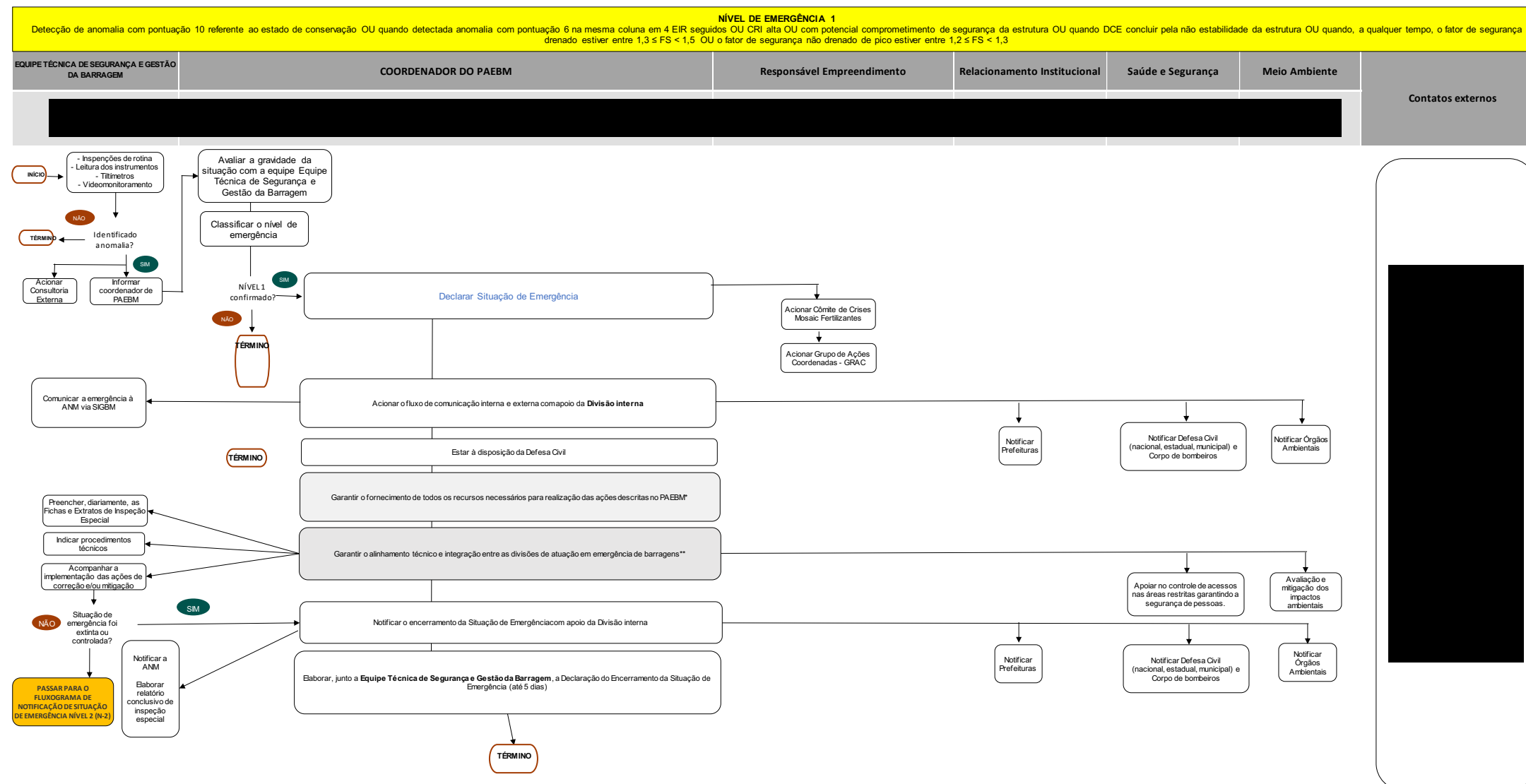
Nº WALM

WA06621000-1-RH-RTE-0162

REV.

0

Fluxograma 1 - Fluxograma de Ações Esperadas para Emergência Nível 1.



*Garantir o fornecimento de todos os recursos necessários para realização das ações descritas no PAEBM:
Suprimentos: Apoiar no mapeamento de fornecedores de bens e serviços definindo os locais para armazenamento dos materiais/equipamentos, formalizar as contratações.
Projetos e Manutenção da Barragem: Executar ações de correção e/ou mitigação da Emergência N-1.
Segurança Empresarial: Apoiar no controle de acessos das áreas restritas.
Brigada de emergência: Apoiar no controle de acessos na ZAS e/ou áreas de riscos, garantir a segurança dos trabalhadores

**Garantir o alinhamento técnico e integração entre as divisões de atuação em emergência de barragens:
Acionar Comitê de Crise:
Comunicação: Preparação para questionamentos da imprensa (mídias). Elaborar e enviar comunicados da Emergência N-1 para entidades externas.
Jurídico: Apoiar o coordenador nas questões legais.
Relacionamento com comunidades: Estar à disposição para esclarecimentos à comunidade.



CLASSIFICAÇÃO

RESTRITA

COMPLEXO MINEROQUÍMICO DE CATALÃO

PLANO DE AÇÃO DE EMERGÊNCIA
COMPLEXO MINEROQUÍMICO DE CATALÃO
BARRAGEM BM

Nº MOSAIC

-

PÁGINA

36/142

Nº WALM

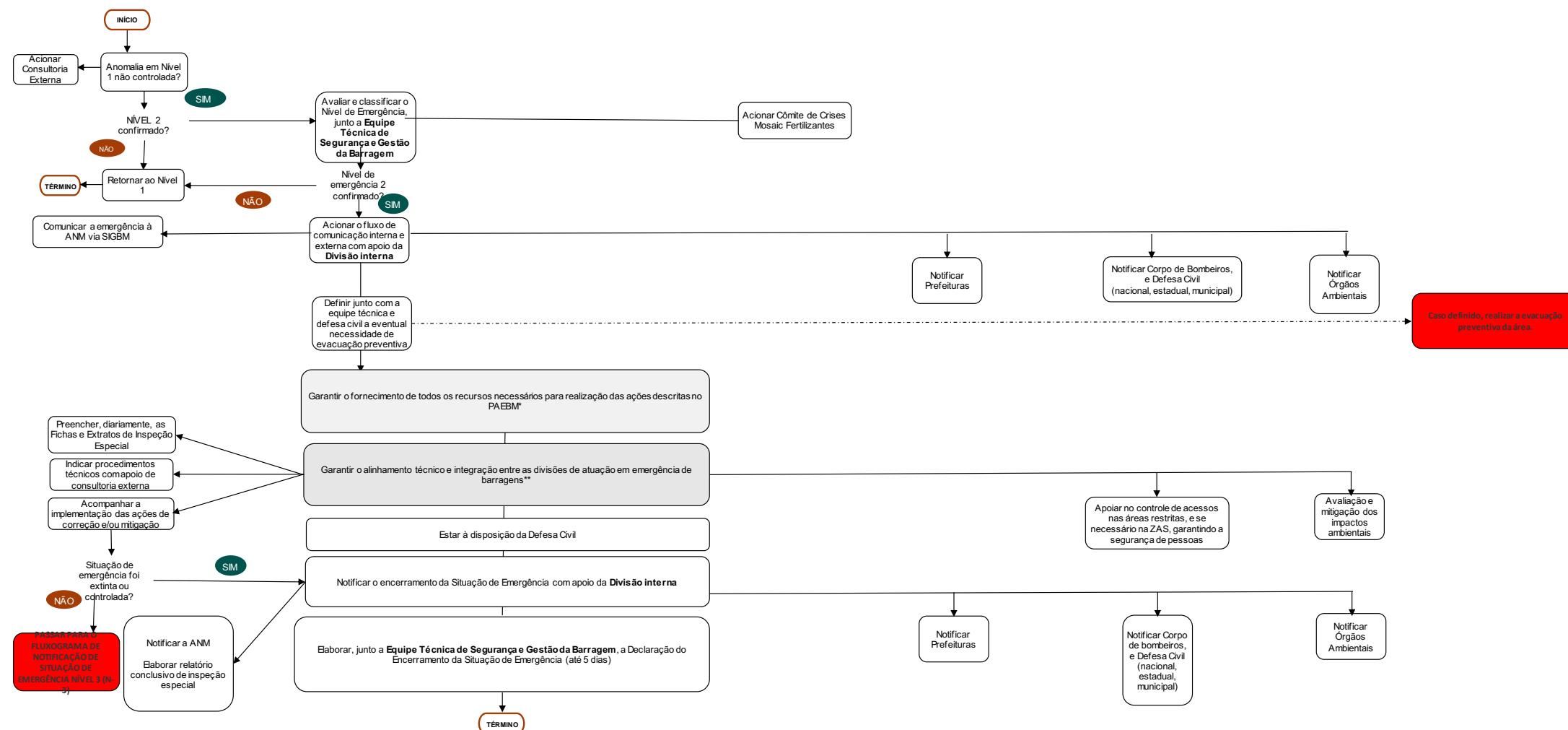
WA06621000-1-RH-RTE-0162

REV.

0

Fluxograma 2 - Fluxograma de Ações Esperadas para Emergência Nível 2.

NÍVEL DE EMERGÊNCIA 2							
Situação adversa classificada em nível 1 não extinta ou não controlada, gerando maiores riscos OU quando DCE concluir pela não estabilidade da estrutura OU quando, a qualquer tempo, o fator de segurança drenado estiver entre $1,1 \leq FS < 1,3$ OU o fator de segurança não drenado de pico estiver entre $1,0 \leq FS < 1,2$							
EQUIPE TÉCNICA DE SEGURANÇA E GESTÃO DA BARRAGEM	COORDENADOR DO PAEBM	Responsável Empreendimento	Relacionamento Institucional	Saúde e Segurança	Meio Ambiente	Zona de Autossalvamento	Contatos externos



*Garantir o fornecimento de todos os recursos necessários para realização das ações descritas no PAEBM:
Suprimentos: Apoiar no mapeamento de fornecedores de bens e serviços definindo os locais para armazenamento dos materiais/equipamentos, formalizar as contratações.
Projetos e Manutenção da Barragem: Executar ações de correção e/ou mitigação da Emergência N-2.
Segurança Empresarial: Apoiar no controle de acessos na ZAS e/ou áreas de riscos.
Brigada de emergência: Apoiar no controle de acessos na ZAS e/ou áreas de riscos, garantir a segurança dos trabalhadores

**Garantir o alinhamento técnico e integração entre as divisões de atuação em emergência de barragens:
Acionar Comitê de Crise e Brigada de Emergência
Comunicação: Preparação para questionamentos da imprensa (mídias). Elaborar e enviar comunicados da Emergência N-2 para entidades externas.
Jurídico: Apoiar o coordenador nas questões legais.
Relacionamento com comunidades: Estar à disposição para esclarecimentos à comunidade.



CLASSIFICAÇÃO

RESTRITA

COMPLEXO MINEROQUÍMICO DE CATALÃO

PLANO DE AÇÃO DE EMERGÊNCIA
COMPLEXO MINEROQUÍMICO DE CATALÃO
BARRAGEM BM

Nº MOSAIC

-

PÁGINA

37/142

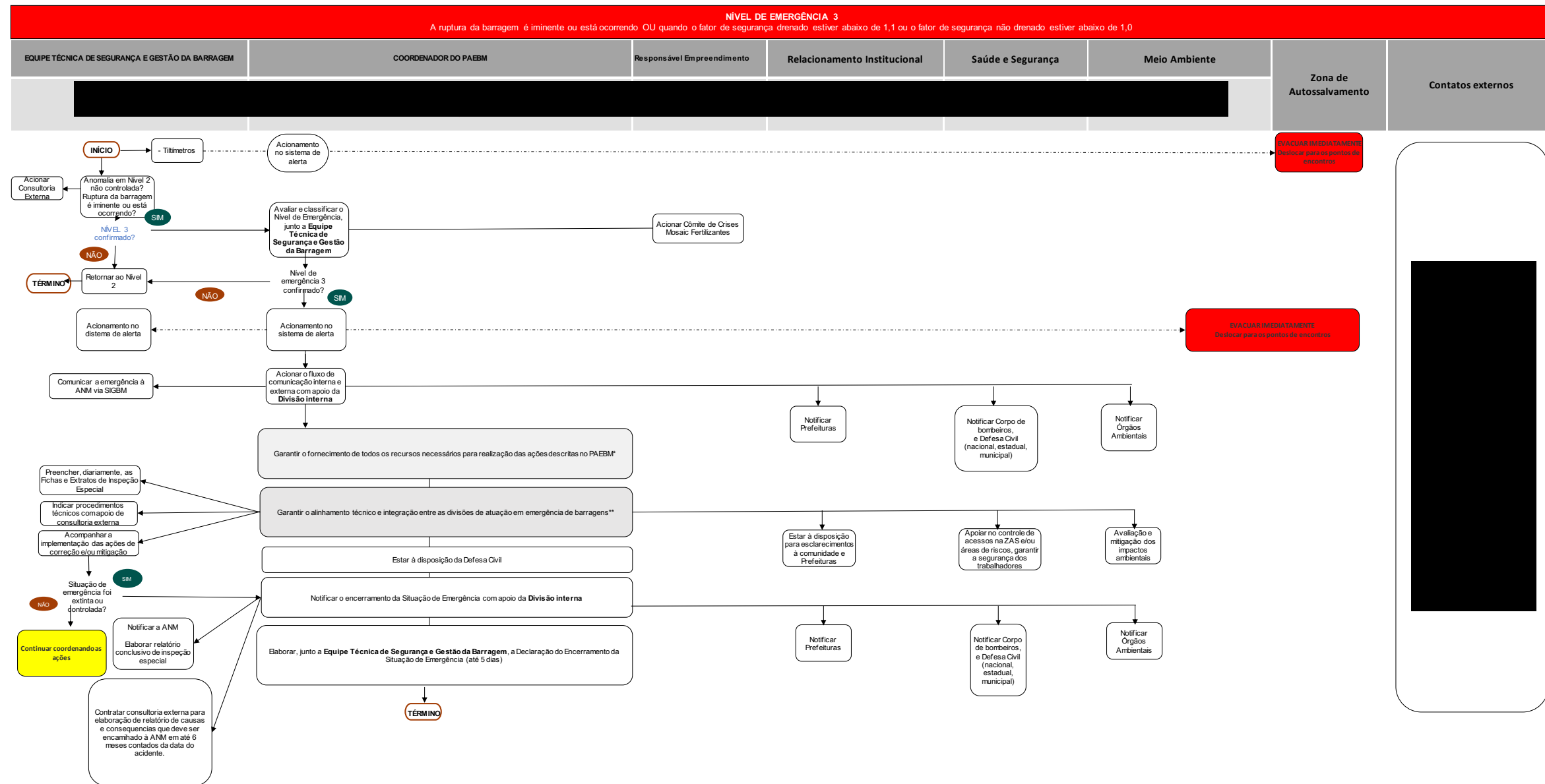
Nº WALM

WA06621000-1-RH-RTE-0162

REV.

0

Fluxograma 3 - Fluxograma de Ações Esperadas para Emergência Nível 3.



*Garantir o fornecimento de todos os recursos necessários para realização das ações descritas no PAEBM:
Suprimentos: Apoiar no mapeamento de fornecedores de bens e serviços definindo os locais para armazenamento dos materiais/equipamentos, formalizar as contratações.
Projetos e Manutenção da Barragem: Executar ações de correção e/ou mitigação da Emergência N-3.
Segurança Empresarial: Apoiar no controle de acessos na ZAS e/ou áreas de riscos.
Brigada de emergência: Apoiar no controle de acessos na ZAS e/ou áreas de riscos, garantir a segurança dos trabalhadores

**Garantir o alinhamento técnico e integração entre as divisões de atuação em emergência de barragens:
Acionar Comitê de Crise e Brigada de Emergência
Comunicação: Preparação para questionamentos da imprensa (mídias). Elaborar e enviar comunicados da Emergência N-3 para entidades externas.
Jurídica: Apoiar o coordenador nas questões legais.
Relacionamento com comunidades: Estar à disposição para esclarecimentos à comunidade.

		CLASSIFICAÇÃO RESTRITA	COMPLEXO MINEROQUÍMICO DE CATALÃO	
PLANO DE AÇÃO DE EMERGÊNCIA COMPLEXO MINEROQUÍMICO DE CATALÃO BARRAGEM BM			Nº MOSAIC -	PÁGINA 38/142
			Nº WALM WA06621000-1-RH-RTE-0162	REV. 0

7. DESCRIÇÃO DOS PROCEDIMENTOS PREVENTIVOS E CORRETIVOS

7.1. Procedimentos preventivos

- Finalidade de garantir a integridade da estrutura e a manutenção do nível aceitável da sua condição de segurança.
- Todas as orientações acerca da manutenção e operação da barragem conforme já descritas no Plano de Segurança.
- Equipe de Inspeção de Campo, por meio de inspeções regulares, deverá: monitorar as condições de conservação e operação da barragem e respectivos dispositivos associados, garantindo sua segurança operacional.
- Monitoramento dos instrumentos instalados na barragem, realização de manutenções preventivas, além das inspeções regulares, de modo a evitar o surgimento de uma possível anomalia ou progressão dela, para o não comprometimento da operação e condição de segurança da barragem.
- Centro de Monitoramento Integrado (“CMI”) composto por equipe técnica especializada responsável por monitorar as condições hidráulicas dos reservatórios e as condições geotécnicas de segurança, através de monitoramento automatizado da instrumentação e acompanhamento em tempo integral das estruturas.

7.2. Procedimentos corretivos

As ações corretivas serão definidas em função do nível de emergência identificado, podendo incluir, dentre outras:

- Estudos, análises e verificação;
- Manutenções periódicas;
- Obras para impedir o agravamento da situação;
- Obras estruturais importantes;
- Alteração nos procedimentos operacionais;
- Rebaixamento do nível d’água.

A implementação das ações deve obedecer à sequência que priorize o atendimento às situações identificadas a partir do maior grau de risco para a segurança da barragem e que coloquem em risco a vida de pessoas, e em seguida aquelas que comprometam a estabilidade da barragem e estruturas anexas.

No Quadro 7-1, tem-se a descrição sintética das principais Situações De Emergência, por nível de emergência, associadas aos modos de falha possíveis.

		CLASSIFICAÇÃO	COMPLEXO MINEROQUÍMICO DE CATALÃO	
		RESTRITA		
PLANO DE AÇÃO DE EMERGÊNCIA COMPLEXO MINEROQUÍMICO DE CATALÃO BARRAGEM BM		Nº MOSAIC	-	PÁGINA 39/142
		Nº WALM	WA06621000-1-RH-RTE-0162	REV. 0

Salienta-se que outras situações poderão ser identificadas, as quais deverão ser avaliadas e classificadas pela Equipe Técnica de Segurança e Gestão de Barragem.

Quadro 7-1 - Relação das Situações de Emergência com respectivos Níveis de Emergência e Fichas de Emergência.

Modo de Falha	Situação de Emergência	Nível	Ficha
GALGAMENTO	Estruturas extravasoras com problemas identificados, com redução de capacidade vertente; redução da borda livre.	01	01
	Anomalia “Estruturas extravasoras com problemas identificados, com redução de capacidade vertente; redução da borda livre” <u>não foi extinta ou controlada.</u>	02	05
	Galgamento do barramento com abertura de brecha e <u>ruptura iminente da estrutura ou ruptura em progresso.</u>	03	09
PIPING	Surgência nas áreas a jusante com carreamento de material ou vazão crescente ou infiltração do material contido, com potencial de comprometimento da segurança da estrutura.	01	02
	Anomalia “Surgência nas áreas a jusante com carreamento de material ou vazão crescente ou infiltração do material contido, com potencial de comprometimento da segurança da estrutura” <u>não foi extinta ou controlada</u>	02	06
	Surgência nas áreas a jusante com carreamento de material ou vazão crescente ou infiltração do material contido que representam <u>ruptura iminente ou em progresso</u>	03	10
INSTABILIZAÇÃO	Existência de trincas, abatimentos ou escorregamentos, com potencial de comprometimento da segurança da estrutura (deformações e recalques).	01	03
	Depressões acentuadas nos taludes, escorregamentos, sulcos profundos de erosão, com potencial de comprometimento da segurança da estrutura (deterioração dos taludes/paramentos)	01	04
	Anomalia “Existência de trincas, abatimentos ou escorregamentos, com potencial de comprometimento da segurança da estrutura (deformações e recalques)” <u>não foi extinta ou controlada</u>	02	07
	Anomalia “Depressões acentuadas nos taludes, escorregamentos, sulcos profundos de erosão, com potencial de comprometimento da segurança da estrutura (deterioração dos taludes/paramentos)” <u>não foi extinta ou controlada</u>	02	08
	Instabilização em evolução e desenvolvimento da brecha de ruptura. <u>A ruptura é iminente ou está ocorrendo.</u>	03	11

		CLASSIFICAÇÃO RESTRITA	COMPLEXO MINEROQUÍMICO DE CATALÃO	
PLANO DE AÇÃO DE EMERGÊNCIA COMPLEXO MINEROQUÍMICO DE CATALÃO BARRAGEM BM			Nº MOSAIC -	PÁGINA 40/142
			Nº WALM WA06621000-1-RH-RTE-0162	REV. 0

As ações preventivas e corretivas recomendadas para cada uma das principais situações que possam ser deflagradas na Barragem BM estão disponíveis por meio das Fichas de Ações Corretivas Emergenciais no ANEXO 2 .

8. RECURSOS HUMANOS, MATERIAIS E LOGÍSTICOS DISPONÍVEIS PARA USO EM SITUAÇÃO DE EMERGÊNCIA

A seguir serão detalhados os recursos disponíveis para tratamento das causas da situação de emergência identificada na Barragem BM.

8.1. Recursos humanos

No caso de emergência de barragens, a Mosaic possui disponível equipes de operação vinculada ao coordenador do PAEBM, da Brigada de Emergência, do COI Catalão e CMI Tapira.

A Brigada de Emergência segue as diretrizes estabelecidas pelo Coordenador do Plano de Ação a Emergência de Barragens de Mineração quando em situação de emergência. O grupo é formado por aproximadamente 80 pessoas distribuídas em 4 turnos durante 24 horas por dia e 7 dias da semana.

O COI- Centro de Operações Integrado da unidade de Catalão foi implantado com o objetivo de unificar todas o comando operacional do complexo em um único local, trazendo mais agilidade para tomada de decisão e melhor interface entre as áreas. No COI ficam 6 funcionários por turno durante 24 horas por dia e 7 dias da semana.

Já no CMI – Centro de Monitoramento Integrado em Tapira ocorre o monitoramento de todas as barragens de propriedade da Mosaic Fertilizantes é realizado através da sala de monitoramento geotécnico integrada, localizada na Unidade de Tapira – MG. O objetivo funcional da sala é de centralizar na unidade de Tapira, todos os sistemas de monitoramento geotécnico e notificação em massa existentes das barragens de Cajati, Tapira, Araxá, Patos de Minas e Catalão.

O sistema possui alta disponibilidade visando garantir acesso às informações, de forma rápida e sem interrupções 24 horas por dia, 7 dias por semana. Isso garante informações adequadas para suportar na tomada de decisões de forma rápida e segura.

A operação da sala de monitoramento é feita por 2 técnicos de mineração por turno, com dedicação exclusiva ao acompanhamento dos monitoramentos existentes nas estruturas da Mosaic Fertilizantes. A tabela a seguir apresenta os nomes e funções dos responsáveis pela sala de monitoramento geotécnico.

		CLASSIFICAÇÃO RESTRITA	COMPLEXO MINEROQUÍMICO DE CATALÃO	
PLANO DE AÇÃO DE EMERGÊNCIA COMPLEXO MINEROQUÍMICO DE CATALÃO BARRAGEM BM			Nº MOSAIC -	PÁGINA 41/142
			Nº WALM WA06621000-1-RH-RTE-0162	REV. 0

Tabela 8-1 - Relação dos responsáveis pela sala de monitoramento geotécnico.

Nome	Função
	Engenheiro Geotécnico
	Engenheiro de Automação
	Técnico de Mineração
	Técnico de Mineração
	Técnico de Mineração
	Técnico de Mineração
	Técnico de Mineração
	Técnico de Mineração
	Técnico de Mineração
	Técnico de Mineração

8.2. Equipamentos de comunicação e aviso

Os seguintes equipamentos estão disponíveis, visando comunicação e sinalização de situações emergenciais:

- Kits de rádios (walktalks)
- Sistema de telefonia
- Cones de sinalização e Fitas sinalizadoras.

8.3. Centro de operações de emergências

A MOSAIC fertilizantes possui uma Sala de Controle e Monitoramento e inspeção para controle e operações das estruturas que compõem o Complexo de Mineração de Catalão. A partir dessa sala de controle, é possível monitorar e acompanhar em tempo real, através de câmeras de alta resolução, a operação de todas as barragens e estruturas associadas.

Na Figura 8-1 apresenta-se uma fotografia do Centro de Operações Chapadão operado pela MOSAIC Fertilizantes, o qual está em funcionamento 24 horas por dia, durante os 7 dias na semana.

		CLASSIFICAÇÃO RESTRITA	COMPLEXO MINEROQUÍMICO DE CATALÃO	
PLANO DE AÇÃO DE EMERGÊNCIA COMPLEXO MINEROQUÍMICO DE CATALÃO BARRAGEM BM			Nº MOSAIC -	PÁGINA 42/142
			Nº WALM WA06621000-1-RH-RTE-0162	REV. 0



Figura 8-1 - Centro de Operações do Chapadão da MOSAIC Fertilizantes.

Há ainda o Centro de Monitoramento Integrado de Tapira – MG (Figura 8-2), a qual tem por objetivo centralizar os sistemas de monitoramento geotécnico e de notificação em massa das barragens da Mosaic localizadas em Cajati, Tapira , Araxá, Patos de Minas e Catalão.



Figura 8-2 - CMI - Centro de Monitoramento Integrado em Tapira – MG.

		CLASSIFICAÇÃO RESTRITA	COMPLEXO MINEROQUÍMICO DE CATALÃO	
PLANO DE AÇÃO DE EMERGÊNCIA COMPLEXO MINEROQUÍMICO DE CATALÃO BARRAGEM BM			Nº MOSAIC -	PÁGINA 43/142
			Nº WALM WA06621000-1-RH-RTE- 0162	REV. 0

8.4. Recursos materiais e logísticos

Os recursos materiais e logísticos constantes no, em caso de situação de emergência, serão revertidos para atendimento no controle da situação adversa. Se necessário, equipamentos de outros departamentos poderão ser disponibilizados, além de outros materiais obtidos com fornecedores locais.

Quadro 8-1 - Recursos Materiais e Logísticos.

Recursos	Quantidade	Local	Contato
Infraestrutura			
Ambulatório Médico	1 unidade	Prédio ADM - CMC	(64) 3411 8729
Contêiner da Brigada de Emergência	1 unidade	CMC	(64) 3411 8777
Máquinas, Equipamentos Pesados e Veículos			
Ambulância	1 unidade	SSO	(64) 3411 8777
Caminhão Basculante	10 unidades	Operação de Mina	(64) 3411 8766
Caminhão Basculante	1 unidades	Operação Usina	(64) 34118743
Caminhão Comboio de Abastecimento	1 unidade	Operação de Mina	(64) 3411 8766
Caminhão Comboio	1 unidade	Operação Usina	(64) 34118743
Caminhão de Combate a Incêndio	1 unidade	SSO	(64) 3411 8777
Caminhão Pipa	1 unidade	Operação de Mina	(64) 3411 8766
Veículos (Caminhonetes e carros)	10 unidades	Geotecnia, Manutenção e Operação de Usina, EHS, operação de Mina	(64) 3411 8766
Van	1 unidade	Infraestrutura	(64) 34118704
Retroescavadeira	1 unidade	Operação Usina	(64) 3411-8743
Escavadeiras	3 unidades	Operação de Mina e Usina	(64) 3411 8766 (64) 3411-8743
Holofotes (4.000 W)	3 unidades	Operação de mina	(64) 3411 8766
Pá carregadeira	4 unidades	Operação de Mina	(64) 3411 8766
Prancha	2 unidades	Operação de Mina	(64) 3411 8766
Tratores de esteira	4 unidade	Operação de Mina e Usina	(64) 3411 8766 (64) 3411-8743
Ferramentas			
Alavanca pé de cabra	5 unidades	Almoxarifado	(64) 3411 8719
Alavancas simples	3 unidades	Almoxarifado	(64) 3411 8719

		CLASSIFICAÇÃO	COMPLEXO MINEROQUÍMICO DE CATALÃO	
		RESTRITA		
PLANO DE AÇÃO DE EMERGÊNCIA COMPLEXO MINEROQUÍMICO DE CATALÃO BARRAGEM BM		Nº MOSAIC	-	PÁGINA 44/142
		Nº WALM	WA06621000-1-RH-RTE-0162	REV. 0

Recursos	Quantidade	Local	Contato
Alicate corta fio	10 unidades	Manutenção Elétrica	(64) 3411 8772
Alicate corta vergalhão	1 unidade	Manutenção Elétrica	(64) 3411 8772
Alicate universal	10 unidades	Manutenção Elétrica	(64) 3411 8772
Bomba diesel	1 unidade	Operação de Mina	(64) 3411 8766
Bomba submersível	3 unidades	Almoxarifado	(64) 3411 8719
Chibanca	2 unidades	Almoxarifado	(64) 3411 8719
Enxada	4 unidades	Geotécnica	(64) 3411 8754
Escada prolongável de 015 (quinze) metros de comprimento	1 unidade	Manutenção Elétrica	(64) 3411 8772
Escada prolongável de 02 (dois) metros de comprimento	1 unidade	Manutenção Elétrica	(64) 3411 8772
Facão	2 unidades	Operação Barragem	(64) 3411 8754
Foice	3 unidades	Operação Barragem	(64) 3411 8754
Pás	5 unidades	Operação Barragem	(64) 3411 8754
Rastelo	4 unidades	Operação Barragem	(64) 3411 8754
Materiais de Construção			
Brita	20 m ³	Complexo Minerário de Catalão (CMC)	(64) 3411 8817
Brita 1	20 m ³	Complexo Minerário de Catalão (CMC)	(64) 3411 8754
Errocamento	20 m ³	Complexo Minerário de Catalão (CMC)	(64) 3411 8754
Manta geotêxtil	5 unidades	Complexo Minerário de Catalão (CMC)	(64) 3411 8754
Recursos da Brigada de Emergência			
Abafadores	5 unidades	Contêiner Brigada de Emergência	(64) 3411 8777
Bombas costais	5 unidades	Contêiner Brigada de Emergência	(64) 3411 8777
Bota de combate a incêndio de borracha	5 unidades	Contêiner Brigada de Emergência	(64) 3411 8777
Cantil de água	2 unidades	Contêiner Brigada de Emergência	(64) 3411 8777
Capacete Termoplástico com Refletivo	5 unidades	Contêiner Brigada de Emergência	(64) 3411 8777
Capuz cv brim azul com respirador	5 unidades	Contêiner Brigada de Emergência	(64) 3411 8777
Chaves de grifo	1 unidade	Contêiner Brigada de Emergência	(64) 3411 8777
Cintos de segurança	4 unidades	Contêiner Brigada de Emergência	(64) 3411 8777

		CLASSIFICAÇÃO	COMPLEXO MINEROQUÍMICO DE CATALÃO	
		RESTRITA		
PLANO DE AÇÃO DE EMERGÊNCIA COMPLEXO MINEROQUÍMICO DE CATALÃO BARRAGEM BM		Nº MOSAIC	-	PÁGINA 45/142
		Nº WALM	WA06621000-1-RH-RTE-0162	REV. 0

Recursos	Quantidade	Local	Contato
Conjunto vestimenta de motoqueiro	4 unidades	Contêiner Brigada de Emergência	(64) 3411 8777
Conjuntos de aproximação (calça/camisa) fabricada em endura antichama	2 unidades	Contêiner Brigada de Emergência	(64) 3411 8777
Conjuntos de respiração autônoma 30 MPa com máscara em silicone	3 unidades	Contêiner Brigada de Emergência	(64) 3411 8777
Cordas	4 unidades	Contêiner Brigada de Emergência	(64) 3411 8777
Enxadas	1 unidade	Contêiner Brigada de Emergência	(64) 3411 8777
Foices	2 unidades	Contêiner Brigada de Emergência	(64) 3411 8777
Lanternas	1 unidade	Contêiner Brigada de Emergência	(64) 3411 8777
Recursos da Brigada de Emergência			
Luvas de combate a Incêndio Anti Chamas	10 unidades	Contêiner Brigada de Emergência	(64) 3411 8777
Macas de madeira para primeiros socorros	2 unidades	Contêiner Brigada de Emergência	(64) 3411 8777
Mangueiras	1 unidade	Contêiner Brigada de Emergência	(64) 3411 8777
Marreta de 2 kg	1 unidade	Contêiner Brigada de Emergência	(64) 3411 8777
Marretas de 1 g	2 unidades	Contêiner Brigada de Emergência	(64) 3411 8777
Martelos	1 unidade	Contêiner Brigada de Emergência	(64) 3411 8777
Megafone SK-66 com Sirene e Manopla	2 unidades	Contêiner Brigada de Emergência	(64) 3411 8777
Pás	3 unidades	Contêiner Brigada de Emergência	(64) 3411 8777
Picaretas	1 unidade	Contêiner Brigada de Emergência	(64) 3411 8777
Rastelos	2 unidades	Contêiner Brigada de Emergência	(64) 3411 8777
Equipamentos de Proteção Individual			
Cantil (água potável)	24 unidades	Almoxarifado	(64) 3411 8777
Capuz de proteção antichama	20 unidades	Almoxarifado	(64) 3411 8719
Cintos de segurança	3 unidades	Almoxarifado	(64) 3411 8719
Luvas Vaqueta	236 unidades	Almoxarifado	(64) 3411 8719
Óculos de segurança	179 unidades	Almoxarifado	(64) 3411 8719
Perneiras de Bidim	8 unidades	Almoxarifado	(64) 3411 8719
Respirador com filtro moldex	2 unidades	Almoxarifado	(64) 3411 8719

		CLASSIFICAÇÃO RESTRITA	COMPLEXO MINEROQUÍMICO DE CATALÃO	
PLANO DE AÇÃO DE EMERGÊNCIA COMPLEXO MINEROQUÍMICO DE CATALÃO BARRAGEM BM			N° MOSAIC -	PÁGINA 46/142
			N° WALM WA06621000-1-RH-RTE- 0162	REV. 0

Recursos		Quantidade	Local	Contato
Respiradores Descartáveis		195 Unidades	Almoxarifado	(64) 3411 8719
Talabartes		3 unidades	Almoxarifado	(64) 3411 8719
Primeiros Socorros				
Kit de 1º socorros (descrever itens internos)	Ataduras de crepom	20 unidades	Ambulatório	(64) 3411 8729
	Colares cervical para imobilização	8 unidades	Ambulatório	(64) 3411 8729
	Esparadrapo	3 unidades	Ambulatório	(64) 3411 8729
	Gasinhas	18 unidades	Ambulatório	(64) 3411 8729
Kit de 1º socorros (descrever itens internos)	ked (colete para imobilização dorsal)	0 unidades	Ambulatório	(64) 3411 8729
	Máscara facial simples	12 unidades	Ambulatório	(64) 3411 8729
	Micropore	5 unidades	Ambulatório	(64) 3411 8729
	Pares de luvas de procedimentos	250 unidades	Ambulatório	(64) 3411 8729
	Prancha/Maca de madeira montada com bachal e tirante aranha	1 unidades	Ambulatório	(64) 3411 8729
	Talas moldáveis	9 unidades	Ambulatório	(64) 3411 8729
	Tesoura	1 unidades	Ambulatório	(64) 3411 8729
Outros Recursos				
Combustível (diesel)		30.000 Litros	Posto de Combustível do CMC	(64) 3411 8728
Cones de sinalização		20 unidades	Almoxarifado	(64) 3411 8719
Extintores PQS, Água, CO2 e ABC		94 unidades	Diversas áreas	(64) 3411 8744
Fita sinalizadora (zebrada)		36 unidades	Almoxarifado	(64) 3411 8719
Óleos lubrificantes de motor		6.000 Litros	Almoxarifado	(64) 3411 8719

		CLASSIFICAÇÃO RESTRITA	COMPLEXO MINEROQUÍMICO DE CATALÃO	
PLANO DE AÇÃO DE EMERGÊNCIA COMPLEXO MINEROQUÍMICO DE CATALÃO BARRAGEM BM			Nº MOSAIC -	PÁGINA 47/142
			Nº WALM WA06621000-1-RH-RTE- 0162	REV. 0

9. PROCEDIMENTOS DE NOTIFICAÇÃO E SISTEMA DE ALERTA

9.1. Fluxograma de notificação

Para descrição dos Fluxos de Ações Esperadas por Nível de Emergência, consultar os Fluxograma 1, Fluxograma 2 e Fluxograma 3.

Serão feitas comunicações, com programação periódica de status, utilizando como meios: telefone fixo, telefone celular (voz e 'mensagem'), rádio, e-mail ou outro meio mais eficiente.

O fluxograma de comunicação é uma ferramenta que apresenta de forma sistematizada como se estabelece o fluxo de notificações simultânea. Em um Plano de Ação de Emergência para Barragem de Mineração (PAEBM) o fluxograma tem como objetivo apresentar as entidades (internas e externas) envolvidas e seus respectivos fluxos de comunicação.

9.2. Notificação Zona de Autossalvamento

É previsto no fluxograma de notificação NÍVEL 3, o alerta na Zona de Autossalvamento (ZAS), de forma antecipada, buscando o conceito de prontidão para evacuação das pessoas para pontos de encontro (áreas seguras).

As equipes de emergência, uma vez acionadas, ficarão de prontidão em suas bases e/ou deslocadas para pontos estratégicos conforme necessidade para aviso as comunidades presentes na área.

Diferentes mecanismos de comunicação devem ser utilizados, com o uso de acionamentos sonoros, comunicação direta com deslocamento imediato a área e contatos para telefones cadastrados, bem como demais agentes envolvidos.

Recebida a comunicação na região da ZAS as pessoas serão orientadas a se deslocar pelas rotas de fuga até os pontos de encontro.

Informações sobre a zona de autossalvamento, rota de fuga, pontos de encontro e localizações das sirenes podem ser encontradas especializadas nos mapas indexados nesse relatório.

A MOSAIC conta com as equipes de emergência e recursos da empresa, que uma vez acionados, ficarão de prontidão em suas bases e/ou deslocadas para pontos estratégicos conforme necessidade para aviso/apoio no resgate de eventuais pessoas que estejam presentes na Zona de Autossalvamento.

		CLASSIFICAÇÃO RESTRITA	COMPLEXO MINEROQUÍMICO DE CATALÃO	
PLANO DE AÇÃO DE EMERGÊNCIA COMPLEXO MINEROQUÍMICO DE CATALÃO BARRAGEM BM			Nº MOSAIC -	PÁGINA 48/142
			Nº WALM WA06621000-1-RH-RTE-0162	REV. 0

10. SÍNTESE DO ESTUDO DE INUNDAÇÃO

Os estudos hidrológicos e hidráulicos associados à mancha de inundação resultante da ruptura hipotética da Barragem BM foram elaborados pela Walm Engenharia em janeiro de 2022 (documento WA06621000-1-RH-RTE-0156) e teve como objetivo definir a área potencialmente afetada proveniente da passagem pelo vale a jusante da onda de inundação induzida pela Ruptura Hipotética da Barragem BM considerando os cenários sem ruptura, provável e extremo.

A classificação de Dano Potencial Ambiental (**DPA**) da Barragem BM é **alto**, tendo como base o resultado do Estudo de Ruptura Hipotética.

10.1. Modo de ruptura

Nesse item são apresentados os possíveis modos de falha da Barragem BM, sendo eles: erosão tubular regressiva, galgamento, e instabilidade estrutural.

Esses modos são desencadeados pela ocorrência única ou simultânea de eventos adversos. Nos itens subsequentes, será analisada a possibilidade de ocorrência dos mecanismos que podem desencadear a ruptura da Barragem BM analisada e que poderão desencadear em eventual ruptura.

10.1.1. Erosão Tubular Regressiva (*Piping*)

De modo geral, pode-se dizer que a instabilidade de barragens ocasionada por *piping* é decorrente do fluxo descontrolado de água, no maciço ou na fundação, que gera percolação nos espaços vazios do solo, reduzindo as forças de tensão superficial entre os grãos. Dessa forma, para que ocorra *piping* é necessário que exista uma lâmina de água no talude de montante da barragem com carga hidráulica suficiente para percolar pelo maciço ou fundação e carrear partículas do maciço.

O sistema de drenagem interna da BM possui dois drenos de fundo, sendo um localizado próximo a ombreira direita e outro localizado entre a região central e a ombreira esquerda, e compostos por brita, envoltos em geotêxtil e cobertos com magnetita. Durante a inspeção de campo realizada no 1º ciclo de 2022 as saídas dos drenos encontravam-se limpas e sem sinais de colmatação, havendo um fluxo de água saindo da drenagem interna, com aspecto cristalino, o qual era devidamente direcionado para os medidores de vazão.

Diante dos princípios físicos descritos, considera-se pouco provável o rompimento da barragem pelo mecanismo de *piping*.

		CLASSIFICAÇÃO RESTRITA	COMPLEXO MINEROQUÍMICO DE CATALÃO	
PLANO DE AÇÃO DE EMERGÊNCIA COMPLEXO MINEROQUÍMICO DE CATALÃO BARRAGEM BM			Nº MOSAIC -	PÁGINA 49/142
			Nº WALM WA06621000-1-RH-RTE- 0162	REV. 0

10.1.2. Galgamento (Overtopping)

Os estudos hidrológicos/hidráulicos para verificação da segurança da BM indicam que a barragem é capaz de laminar cheias associadas a eventos extremos com período de retorno de 10.000 anos permitindo 1,34 m de borda livre. Para que ocorra a obstrução do sistema extravasor da barragem é necessário que haja objetos no reservatório com dimensões suficientemente capazes de obstruir o emboque do vertedouro. Além disso, são identificáveis, por meio da análise de imagens do aéreas, árvores próximas ao sistema extravasor, sendo possíveis objetos de obstrução.

Assim, devido ao risco de obstrução do sistema extravasor assume-se que a condição de ruptura da barragem por galgamento é possível.

10.1.3. Instabilidade estrutural

A ruptura local ou global dos taludes de uma barragem ocorre pela redução do fator de segurança provocado por diversos mecanismos, principalmente: erosões nos taludes de jusante ou montante, elevação do nível freático, deformação excessiva, rebaixamento rápido do reservatório, eventos sísmicos, colmatação de filtros e drenos, deficiência na compactação do maciço, falhas no tratamento de fundação e erros de projeto.

Para avaliar as condições de estabilidade e segurança da estrutura, no projeto “As-Is” foram realizadas análises de estabilidade usando a teoria do equilíbrio limite no software Slide 8.0 da Rocscience®, considerando que os materiais que compõem as seções geotécnicas transversais instrumentadas são isotrópicos e homogêneos.

Os estudos de estabilidade demonstram que a barragem BM atende os critérios de segurança, sob o ponto de vista de estabilidade física recomendados pela NBR 13.028 (ABNT, 2017); onde estabelece que, o fator de segurança mínimo deve ser superior a (F.S. Mínimo) superior a 1,50 para uma ruptura global.

No relatório de Auditoria do 1º ciclo de 2022 diz que conforme as constatações da inspeção técnica de campo realizada, somada a análise dos dados de monitoramento, das fichas de inspeção e dos documentos de projeto, fornecidos pela MOSAIC, conclui-se que a Barragem BM se encontra em condições satisfatórias de segurança hidráulica e geotécnica.

Desta forma, é considerado muito pouco provável o rompimento dessa barragem por esse mecanismo de ruptura.

10.2. Cenários de inundação

Para o presente estudo foram definidos cenários de inundação, considerando as condições naturais, modo de falha de maior probabilidade de ocorrência e modo de falha de maior dano potencial.

		CLASSIFICAÇÃO RESTRITA	COMPLEXO MINEROQUÍMICO DE CATALÃO	
PLANO DE AÇÃO DE EMERGÊNCIA COMPLEXO MINEROQUÍMICO DE CATALÃO BARRAGEM BM			Nº MOSAIC -	PÁGINA 50/142
			Nº WALM WA06621000-1-RH-RTE-0162	REV. 0

10.2.1. Cenário sem ocorrência de ruptura

Neste cenário é considerada a operação hidráulica extrema do sistema extravasor da estrutura para o período de retorno de 10.000 anos, ou seja, com a maior carga hidráulica e com os dispositivos em pleno funcionamento. Assim, pode-se analisar as descargas ocasionadas pela passagem da cheia severa e a influência no vale a jusante, considerando ainda as vazões naturais, sem que ocorra a ruptura da estrutura.

10.2.2. Cenário de ruptura mais provável

O cenário de ruptura mais provável deve ser previsto a partir do tipo da barragem, do seu estado de conservação e modo de operação.

10.2.3. Cenário de ruptura extrema

O cenário de ruptura extrema busca maximizar o escoamento efluente da brecha, considerando ainda as piores condições possíveis de ocorrência de cheia a jusante, de forma a obter uma envoltória máxima para as respectivas áreas de risco.

10.2.4. Cenário de ruptura extrema

Vários poderiam ser os modos de falha considerados para simulação do rompimento da barragem BM, porém, em virtude da baixa probabilidade de ocorrência destes eventos, adotou-se a ruptura da barragem por galgamento como o modo de falha a ser simulado, pois por meio de uma avaliação qualitativa, entende-se a possibilidade de obstrução do vertedouro como a mais provável entre as alternativas apresentadas. Tal fato foi considerado pois em um evento de grande magnitude ocorre o arraste de material, além da região próxima ao vertedouro apresentar árvores, possibilitando o carreamento de troncos ou outras partes que podem obstruir o vertedouro.

Assim, para o presente estudo, considerou-se o cenário mais provável equivalente o cenário extremo, sendo o modo de falha o galgamento da barragem BM, considerando o N.A. do reservatório na cota da crista da barragem (El.780,00 m).

10.3. Modelagem Hidráulica para Ruptura Hipotética da Barragem BM – Cenário Provável e Extremo Coincidentes

10.3.1. Hidrogramas de Ruptura

Neste item são apresentados os resultados encontrados para o hidrograma de ruptura defluente da brecha formada no barramento da barragem BM, para os cenários provável e extremo, equivalentes. A Tabela 10-1 apresenta uma síntese dos resultados obtidos no cálculo do volume escoado para jusante.

		CLASSIFICAÇÃO	COMPLEXO MINEROQUÍMICO DE CATALÃO	
		RESTRITA		
PLANO DE AÇÃO DE EMERGÊNCIA COMPLEXO MINEROQUÍMICO DE CATALÃO BARRAGEM BM		Nº MOSAIC	-	PÁGINA 51/142
		Nº WALM	WA06621000-1-RH-RTE-0162	REV. 0

Tabela 10-1 - Composição dos volumes para a etapa de propagação.

Composição dos volumes	Barragem BM
Volume de água livre armazenada no reservatório (m³)	191.386,44
Volume da brecha (m³)	347.169,85
Volume de rejeito mobilizado (m³)	712.352,45
Volume total escoado para jusante (m³)	1.250.908,74

Os parâmetros de formação da brecha para a realização dos cálculos de determinação dos hidrogramas de ruptura são apresentados nas Tabela 10-2 e Tabela 10-3.

Tabela 10-2 - Parâmetros de formação da brecha para determinação do hidrograma de ruptura.

Parâmetros da Brecha	Barragem BM
Elevação do topo da brecha (m)	780,00
Elevação do fundo da brecha (m)	752,00
Nível de água máximo (m)	780,00
Largura da base (m)	26,74
Volume total armazenado (m³)	1.691.386,44

Tabela 10-3 - Parâmetros de formação da brecha.

Parâmetros de brecha	Coefficientes	Barragem BM
Taxa de erodibilidade vertical do solo (m/s)	$\frac{dZ_b}{dt} = k_d(\tau_b - \tau_c)$	Figura 10-3
Coefficiente de erodibilidade	$k_d = \frac{10\gamma_w}{\gamma_d} \exp \left[-0,121c_{\%}^{0,406} \left(\frac{\gamma_d}{\gamma_w} \right)^{3,1} \right]$	0,986
Peso específico da água (kg/m³)	γ_w	1.0000
Peso específico seco do material do maciço (t/m³)	γ_d	1,88
Porcentagem de argila no maciço (%)	$c_{\%}$	5,3

		CLASSIFICAÇÃO	COMPLEXO MINEROQUÍMICO DE CATALÃO	
		RESTRITA		
PLANO DE AÇÃO DE EMERGÊNCIA COMPLEXO MINEROQUÍMICO DE CATALÃO BARRAGEM BM		Nº MOSAIC	-	PÁGINA 52/142
		Nº WALM	WA06621000-1-RH-RTE-0162	REV. 0

Parâmetros de brecha	Coefficientes	Barragem BM
Coeficiente de rugosidade de Manning	n	0,021
Vazão escoada pela brecha (m³/s)	$Q = k_m \cdot (c_1 \cdot b \cdot h^{1,5} + c_2 \cdot m \cdot h^{2,5})$	Figura 10-4
Tensão crítica de resistência do maciço (Pa)	$\tau_c = \frac{2}{3} g d_{50} (\rho_s - \rho_w) t g \Phi$	0,214
Diâmetro médio das partículas do maciço (m)	d ₅₀	0,0003
Ângulo de atrito do material do maciço (°)	Φ	9,9
Incremento de largura da brecha (m)	$\Delta b = \frac{n_{oc} \Delta z_b}{\text{sen} \beta}$	Figura 10-1
Modo de erosão	n _{oc}	2

A Figura 10-1 ilustra a evolução da geometria da brecha no cenário simulado para a Barragem BM.

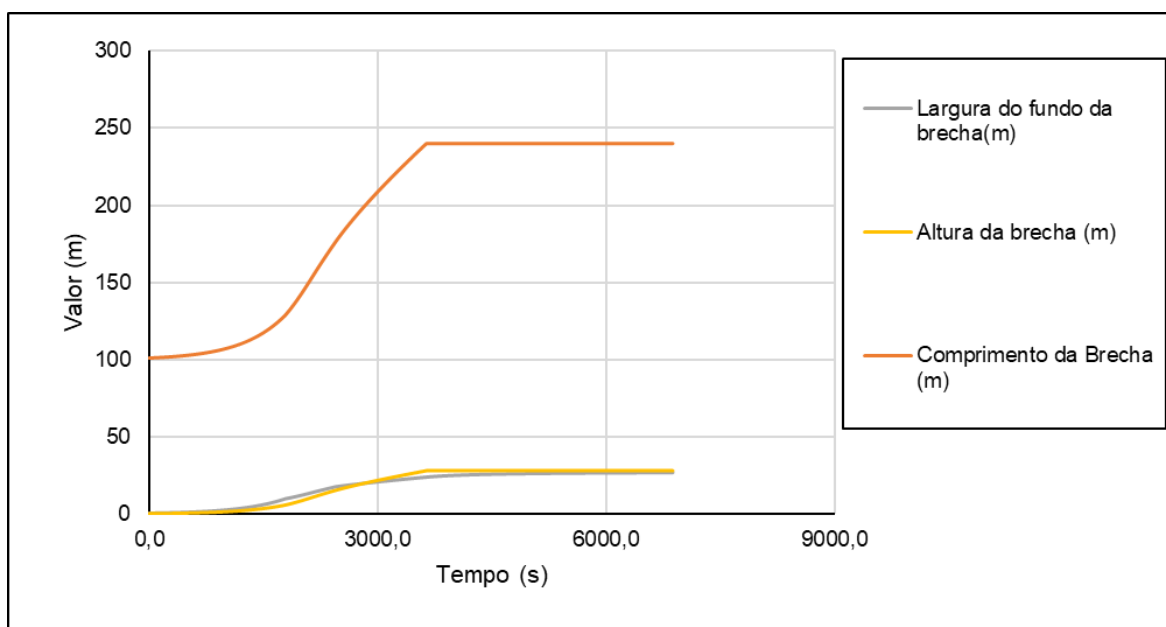


Figura 10-1 - Formação da brecha – Galgamento da Barragem BM.

A elevação do nível de água e da cota de fundo da brecha em função do tempo é ilustrada na Figura 10-2.

		CLASSIFICAÇÃO	COMPLEXO MINEROQUÍMICO DE CATALÃO		
		RESTRITA			
PLANO DE AÇÃO DE EMERGÊNCIA COMPLEXO MINEROQUÍMICO DE CATALÃO BARRAGEM BM		Nº MOSAIC	-	PÁGINA	53/142
		Nº WALM	WA06621000-1-RH-RTE-0162	REV.	0

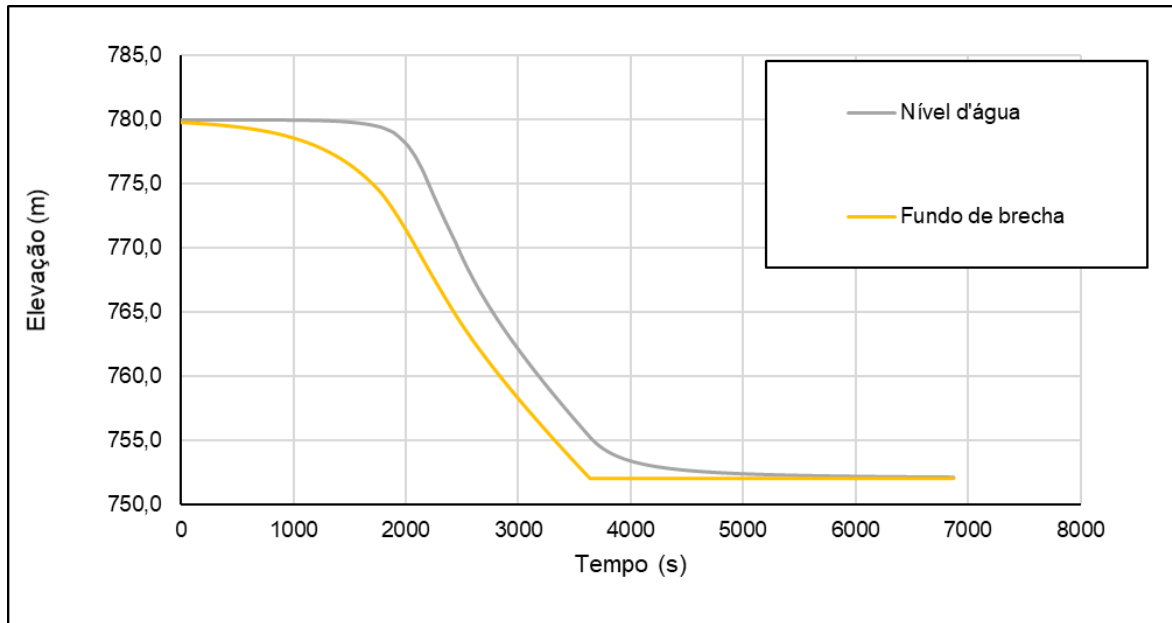


Figura 10-2 - Elevação do nível de água ao longo da ruptura – Galgamento da barragem BM.

A Figura 10-3 mostra a taxa de erosão do maciço ao longo do tempo provocada pelo galgamento da Barragem.

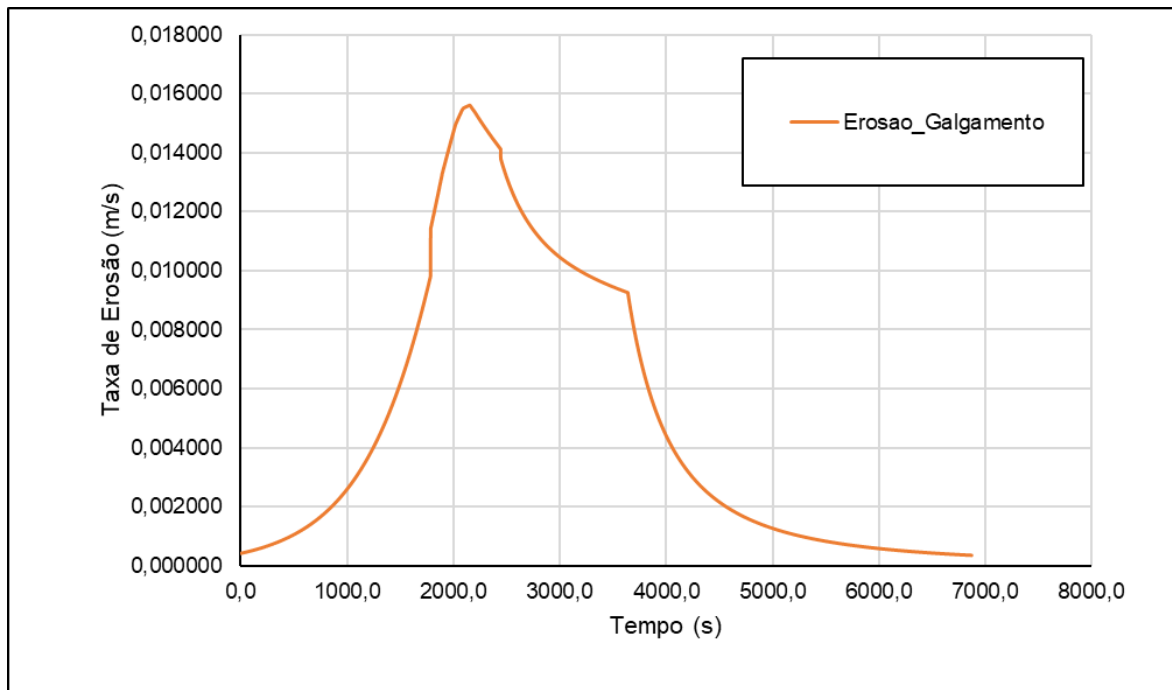


Figura 10-3 - Taxa de erosão do maciço – Galgamento da barragem BM.

O resultado dos cálculos realizados para a obtenção do hidrograma defluente da barragem BM é apresentado na Figura 10-4.

		CLASSIFICAÇÃO	COMPLEXO MINEROQUÍMICO DE CATALÃO		
		RESTRITA			
PLANO DE AÇÃO DE EMERGÊNCIA COMPLEXO MINEROQUÍMICO DE CATALÃO BARRAGEM BM		Nº MOSAIC	-	PÁGINA	54/142
		Nº WALM	WA06621000-1-RH-RTE-0162	REV.	0

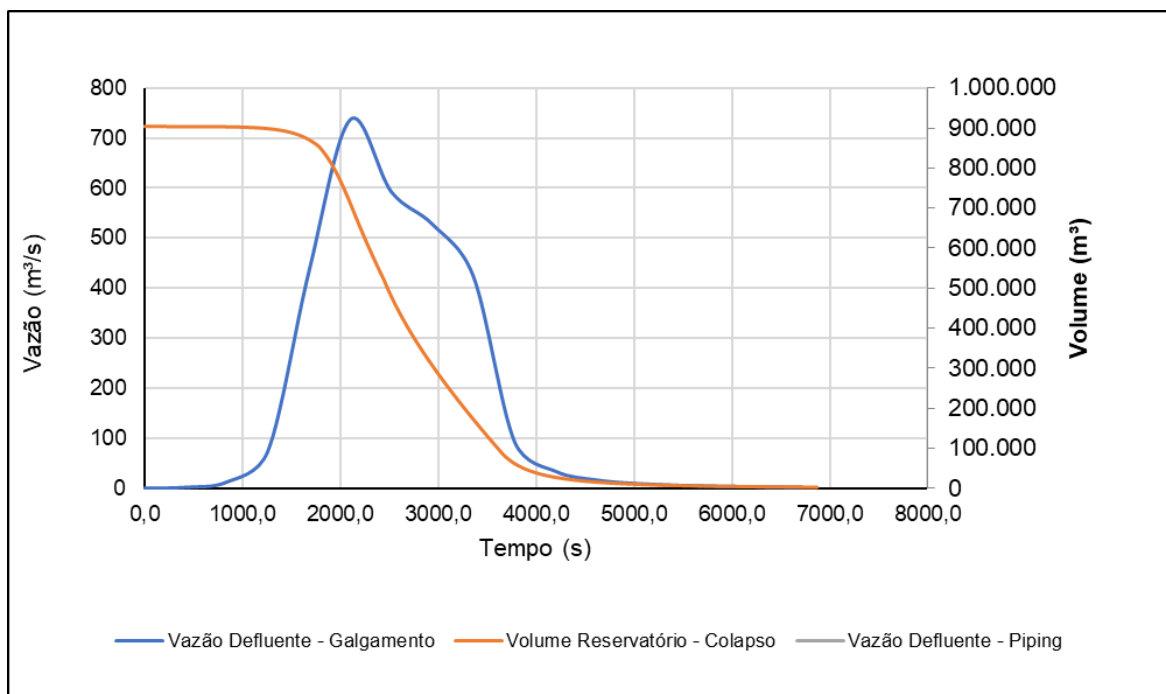


Figura 10-4 - Hidrograma de ruptura – Galgamento da barragem BM.

10.3.2. Propagação dos Hidrogramas nas Seções Representativas

Neste item são apresentados os resultados da modelagem hidráulica nas seções transversais representativas do vale a jusante da Barragem BM para o cenário simulado provável e extremo, equivalentes. Os principais resultados obtidos nas seções representativas encontram-se apresentados, analiticamente, na Tabela 10-4, bem como, graficamente, na Figura 10-5 e na Figura 10-6.

		CLASSIFICAÇÃO RESTRITA	COMPLEXO MINEROQUÍMICO DE CATALÃO	
PLANO DE AÇÃO DE EMERGÊNCIA COMPLEXO MINEROQUÍMICO DE CATALÃO BARRAGEM BM			N° MOSAIC -	PÁGINA 55/142
			N° WALM WA06621000-1-RH-RTE-0162	REV. 0

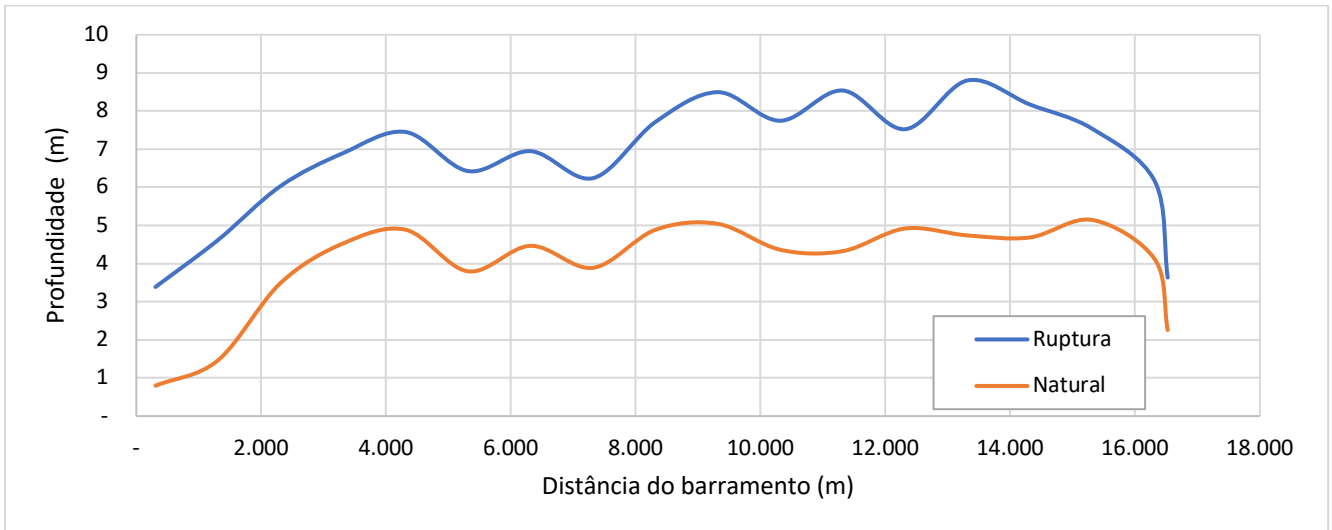


Figura 10-5 - Profundidade máxima nas seções representativas da barragem BM, considerando o galgamento para cenário provável e extremo equivalentes.

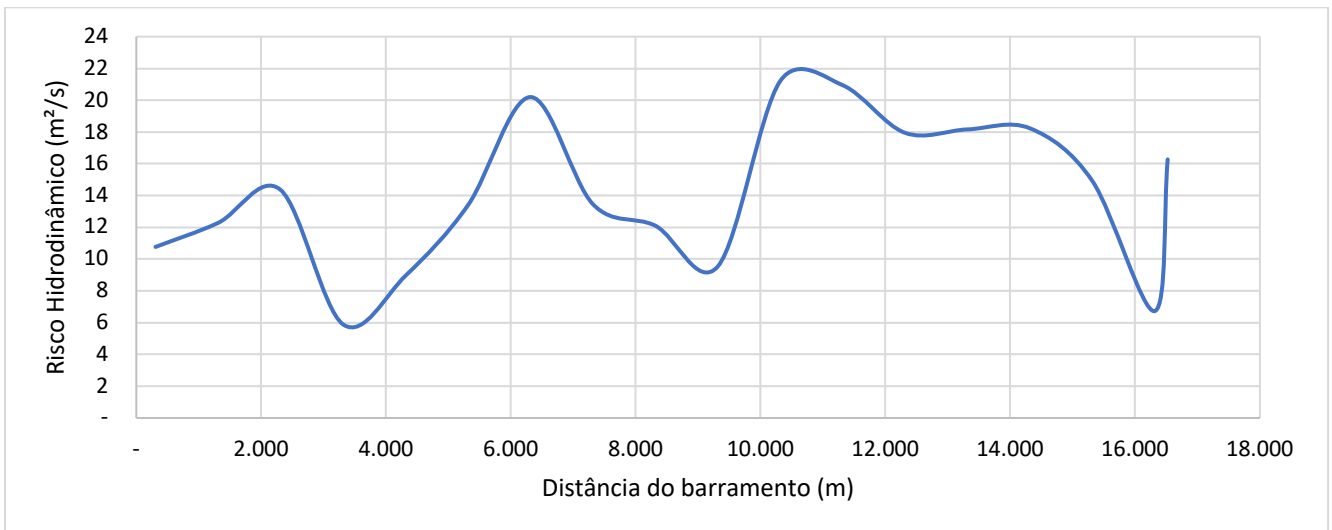


Figura 10-6 - Risco hidrodinâmico máximo nas seções representativas da barragem BM, considerando o galgamento para cenário provável e extremo equivalentes.

		CLASSIFICAÇÃO RESTRITA	COMPLEXO
PLANO DE AÇÃO DE EMERGÊNCIA COMPLEXO MINEROQUÍMICO DE CATALÃO BARRAGEM BM			Nº MOSAIC Nº WALM WA0662

Tabela 10-4 - Resultados da modelagem hidrodinâmica nas seções representativas da B

Seção Transversal	Distância em relação ao eixo da barragem (m)	Elevação de fundo do curso d'água (m)	Profundidade máxima (m)	Velocidade máxima (m/s)	Vazão máxima (m³/s)	Risco hidrodinâmico (m²/s)
ST01	306,85	747,13	3,39	4,40	983,11	10,77
ST02	1.306,85	730,02	4,62	2,97	588,48	12,27
ST03	2.306,85	720,16	6,03	2,75	522,76	14,37
ST04***	2.696,81	714,10	6,59	1,77	607,06	5,88
ST05	3.315,63	710,91	6,90	2,33	655,71	8,97
ST06	4.315,63	706,86	7,45	2,43	325,27	13,40
ST07	5.315,63	705,00	6,42	3,28	355,42	20,20
ST08	6.315,63	701,19	6,95	2,22	261,68	13,45
ST09	7.315,63	697,32	6,24	2,48	541,03	12,10
ST10	8.315,63	693,58	7,71	2,65	856,06	9,54
ST11	9.315,63	685,86	8,49	2,92	384,70	21,21
ST12	10.315,63	683,92	7,75	3,31	361,34	20,94
ST13	11.315,63	679,87	8,54	3,37	184,96	17,95
ST14	12.315,63	675,58	7,52	3,32	255,32	18,16
ST15**	13.315,63	670,55	8,80	2,81	206,57	18,23
ST16**	14.315,63	666,88	8,17	4,02	224,04	14,92
ST17**	15.315,63	663,91	7,53	2,70	410,92	6,73
ST18**	16.315,63	660,45	6,16	3,05	286,89	16,28
ST19**	16.522,70	660,84	3,63	6,24	541,51	18,23

* Profundidade máxima atingida na seção representa a soma da profundidade natural (do cenário sem ruptura) com a profundidade de inundação.

** Seção imediatamente à jusante da ZAS (Zona de Autossalvamento)

*** Seção na área de remanso do córrego fundo, logo a montante da confluência com a drenagem que vem da barragem BM

		CLASSIFICAÇÃO RESTRITA	COMPLEXO MINEROQUÍMICO DE CATALÃO	
PLANO DE AÇÃO DE EMERGÊNCIA COMPLEXO MINEROQUÍMICO DE CATALÃO BARRAGEM BM			N° MOSAIC -	PÁGINA 57/142
			N° WALM WA06621000-1-RH-RTE- 0162	REV. 0

10.3.3. Descrição resumida do potencial de inundação

No cenário de ruptura simulou-se um trajeto de aproximadamente 16,5 km seguindo o talvegue do córrego Fundo, até a confluência com o rio São Marcos onde a mancha atinge o critério de parada.

A área potencialmente atingida é ocupada por áreas de mata ciliar, áreas de pastagem e de cultivos agrícolas e travessias em estradas vicinais. Algumas poucas residências encontram-se próximas a mancha de inundação.

Observa-se na Tabela 10-4 que a maior profundidade verificada nas seções simuladas ocorreu na seção ST15, sendo esta 8,80m. Já a maior velocidade está na seção ST19, com 6,24m/s.

10.4. Zona de Autossalvamento e síntese da área impactada

A Zona de Autossalvamento (ZAS) é a região localizada no vale a jusante da barragem, onde considera-se que os avisos de alerta à população são da responsabilidade do empreendedor, por não haver tempo suficiente para uma intervenção das autoridades competentes em situações de emergência.

A ZAS poderá ser considerada por uma extensão de 10 km ao longo do curso do vale de jusante ou a porção do vale passível de ser atingida pela onda de inundação num tempo de trinta minutos. Conforme o inciso 6º do Art. 6º da Resolução nº 32, de 11 de maio 2020, os mapas de inundação devem representar a localidade, bem como “identificar e manter atualizada: Residências com o quantitativo de população existente e com identificação de vulnerabilidades sociais, tais como portadores de necessidades especiais, idosos, crianças, dentre outros”.

Como verificado nos cenários de ruptura provável e extrema equivalentes, a mancha de inundação atinge áreas de mata ciliar, áreas de pastagem e de cultivos agrícolas e travessias em estradas vicinais. Algumas poucas residências encontram-se próximas a mancha de inundação. A envoltória de inundação é apresentada na Figura 10-7.

		CLASSIFICAÇÃO	COMPLEXO MINEROQUÍMICO DE CATALÃO	
		RESTRITA		
PLANO DE AÇÃO DE EMERGÊNCIA COMPLEXO MINEROQUÍMICO DE CATALÃO BARRAGEM BM			Nº MOSAIC	PÁGINA
			-	58/142
			Nº WALM	REV.
			WA06621000-1-RH-RTE-0162	0

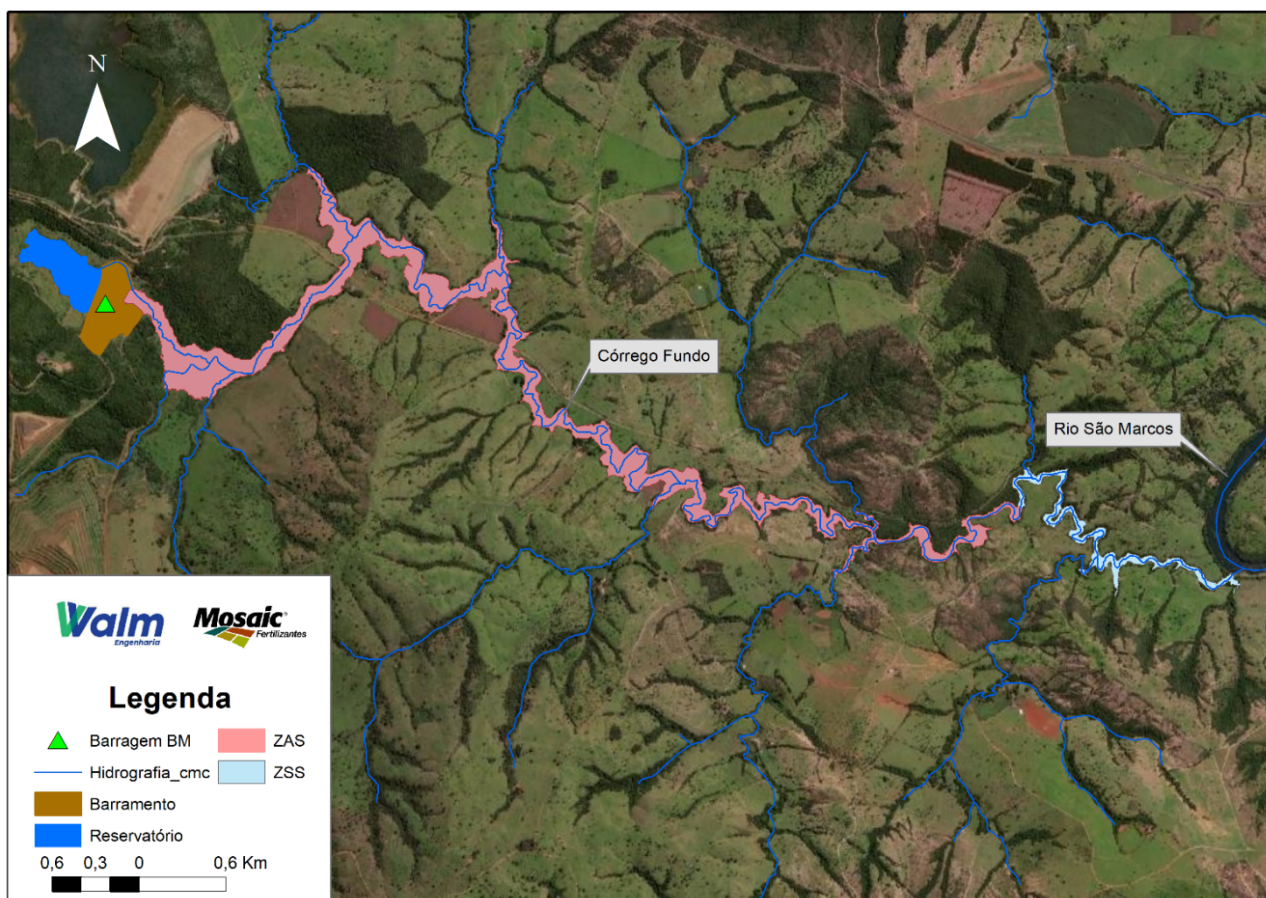


Figura 10-7 - Envoltória de inundação para a barragem BM.

10.5. Zona Secundária de Segurança

A Zona de Segurança Secundária (ZSS), é considerada o trecho constante do mapa de inundação não definido como ZAS. A ZAS, como já explicitado anteriormente, é considerada a distância de 10 km ao longo do curso do vale de jusante ou a porção do vale passível de ser atingida pela onda de inundação num tempo de trinta minutos.

A delimitação da ZAS (Zona de Autossalvamento) observada nas simulações se deu há 10 km do barramento, com aproximadamente 1h44min e 8,16 m de profundidade máxima, considerando também a profundidade da cheia natural extrema.

A extensão da ZSS (Zona de Salvamento Secundária) observada nas simulações é de aproximadamente 6,5km, com aproximadamente 3,63 m e tempo de chegada de 44min, considerando também a cheia natural.

		CLASSIFICAÇÃO RESTRITA	COMPLEXO MINEROQUÍMICO DE CATALÃO	
PLANO DE AÇÃO DE EMERGÊNCIA COMPLEXO MINEROQUÍMICO DE CATALÃO BARRAGEM BM			Nº MOSAIC -	PÁGINA 59/142
			Nº WALM WA06621000-1-RH-RTE-0162	REV. 0

11. DECLARAÇÃO DE ENCERRAMENTO DE EMERGÊNCIA, QUANDO FOR O CASO

Declaração emitida pelo empreendedor para as autoridades públicas competentes estabelecendo o fim da situação de emergência, quando for o caso. Cabe ao empreendedor emitir e enviar a declaração de encerramento de emergência de acordo com o modelo disponível no ANEXO 3 , em até cinco dias após o encerramento da emergência.

12. PLANO DE TREINAMENTO DO PAE

São promovidos, semestralmente, treinamentos internos teóricos e/ou práticos, em que são mantidos os respectivos registros das atividades no PAEBM, conforme Resolução ANM nº 95/2022. Os principais objetivos dos treinamentos são:

- Divulgar o PAEBM internamente, a fim de explicar as ações e procedimentos descritos no plano;
- Treinar as equipes de resposta, de maneira a trazer prévia prontidão aos seus integrantes;
- Trazer protagonismo para os responsáveis das equipes de resposta;
- Testar a eficácia das ações e os recursos emergenciais;
- Identificar as possibilidades de melhoria das ações definidas.

A atualização periódica dos treinamentos do PAEBM estará arquivada com a Equipe Técnica de Segurança e Gestão de Barragem no ANEXO 4

13. DESCRIÇÃO DO SISTEMA DO SISTEMA DE MONITORAMENTO UTILIZADO NA BARRAGEM DE MINERAÇÃO

O monitoramento da Barragem BM é realizado através de inspeções de campo quinzenais e leituras dos instrumentos geotécnicos mensais, composta de 14 indicadores de nível d'água, 6 marcos superficiais, 2 medidores de vazão, 1 régua linimétrica, 1 pluviômetro e 2 piezômetros. Conforme descrito anteriormente, o monitoramento é integrante dos procedimentos preventivos da estrutura.

Todos os dados de inspeção e monitoramento, incluindo as Fichas de Inspeção, são armazenados em um sistema interno de monitoramento das estruturas geotécnicas, que opera como um banco de dados. Este sistema permite de maneira eficiente e rápida o acesso ao histórico dos dados e a avaliação do comportamento da instrumentação instalada na estrutura, cadastro e emissões de níveis de alerta correlacionando as leituras do monitoramento desses instrumentos. Além disso, conta ainda com saídas gráficas que auxiliam na análise do comportamento da estrutura, além da garantia de salvaguarda e integridade dos dados.

		CLASSIFICAÇÃO RESTRITA	COMPLEXO MINEROQUÍMICO DE CATALÃO	
PLANO DE AÇÃO DE EMERGÊNCIA COMPLEXO MINEROQUÍMICO DE CATALÃO BARRAGEM BM			N° MOSAIC -	PÁGINA 60/142
			N° WALM WA06621000-1-RH-RTE- 0162	REV. 0

14. RELAÇÃO DAS AUTORIDADES COMPETENTES QUE RECEBERÃO O PAEBM

Conforme expresso na Resolução ANM nº 95/2022, devem ser entregues cópias físicas do PAEBM atualizadas para os órgãos de proteção e defesa civil do municípios inseridos no mapa de inundação ou, na inexistência destes órgãos, na prefeitura municipal.

O controle das entregas realizadas é apresentado no Formulário de Entrega de Cópias do PAEBM apresentado no Anexo 5.

Além das autoridades públicas, cópias físicas deste documento devem estar disponíveis:

- Na Sala de Emergência;
- No escritório da Geotecnia.

15. ATUALIZAÇÃO E REVISÃO DO PAEBM

O PAEBM será atualizado, sob responsabilidade do empreendedor, sempre que houver alguma mudança nos meios e recursos disponíveis para serem utilizados em situação de emergência, bem como no que se refere a verificação e à atualização dos contatos e telefones constantes no fluxograma de notificações ou quando houver mudanças nos cenários de emergência. A MOSAIC possui autonomia para atualizar tais informações, desde que as alterações sejam devidamente anotadas e assinadas em folha de controle de alteração.

As atualizações deste PAEBM serão divulgadas para todos os órgãos que receberam e possam vir a utilizar o PAEBM.

Conforme o art 12 § 7 da Lei Federal nº 14.066/2020 o PAEBM será revisado:

- Quando o relatório de inspeção ou a Revisão Periódica de Segurança de Barragem assim o recomendar;
- Modificações estruturais, como alteamentos ou modificações na classificação dos rejeitos depositados na barragem de mineração, no prazo de seis meses contados da conclusão da modificação;
- Quando a execução do PAE em exercício simulado, acidente ou desastre indicar a sua necessidade; e
- Por solicitação da ANM, a qualquer momento.

A revisão do PAEBM, a que se refere este capítulo, implica reavaliação das ocupações a jusante e dos possíveis impactos a ela associado, assim como atualização do mapa de inundação.

		CLASSIFICAÇÃO RESTRITA	COMPLEXO MINEROQUÍMICO DE CATALÃO	
PLANO DE AÇÃO DE EMERGÊNCIA COMPLEXO MINEROQUÍMICO DE CATALÃO BARRAGEM BM			Nº MOSAIC -	PÁGINA 61/142
			Nº WALM WA06621000-1-RH-RTE- 0162	REV. 0

O controle de versões protocoladas e os respectivos registros de protocolos deverão ser incluídos ao Anexo 5.

16. RELATÓRIO DE CAUSAS E CONSEQUÊNCIAS DO EVENTO DE EMERGÊNCIA

Em acordo com a Resolução ANM nº 95/2022, cabe ao empreendedor, por meio da Equipe Técnica de Segurança e Gestão de Barragem, a elaboração do Relatório de Causas e Consequências do Evento de Emergência em Nível 3, com a ciência do responsável legal da barragem, dos organismos de defesa civil e das prefeituras envolvidas.

O relatório supracitado deve ser elaborado por profissional habilitado, externo ao quadro de pessoal do empreendedor.

O citado relatório deve ser apresentado à ANM em até seis meses após o acidente.

Uma vez terminada a situação de emergência Nível 3, o empreendedor fica obrigado a apresentar à ANM, Relatório de Causas e Consequências do Evento de Emergência em Nível 3, que deve ser anexado ao Volume V do Plano de Segurança de Barragem, e se encontra neste Plano de Ação de Emergência de Barragens de Mineração no ANEXO 6, contendo, no mínimo:

- a) Descrição detalhada do evento e possíveis causas;
- b) Relatório fotográfico;
- c) Descrição das ações realizadas durante o evento, inclusive cópia das declarações emitidas e registro dos contatos efetuados, conforme o caso;
- d) Em caso de ruptura, a identificação das áreas afetadas;
- e) Consequências do evento, inclusive danos materiais, à vida e à propriedade;
- f) Proposições de melhorias para revisão do PAEBM;
- g) Conclusões do evento; e
- h) Ciência do responsável legal pelo empreendimento.

		CLASSIFICAÇÃO RESTRITA	COMPLEXO MINEROQUÍMICO DE CATALÃO	
PLANO DE AÇÃO DE EMERGÊNCIA COMPLEXO MINEROQUÍMICO DE CATALÃO BARRAGEM BM			Nº MOSAIC -	PÁGINA 62/142
			Nº WALM WA06621000-1-RH-RTE-0162	REV. 0

SEÇÃO II – MEDIDAS ESPECÍFICAS PARA RESGATE DE PESSOAS E ANIMAIS E MITIGAÇÃO DE IMPACTOS AMBIENTAIS E PATRIMÔNIO CULTURAL

Visando melhorar a caracterização das áreas potencialmente atingidas pela mancha de inundação, a Mosaic Fertilizantes procurou seguir as indicações da Agência Nacional de Mineração, a partir Resolução ANM nº 95, de 7 de fevereiro de 2022, a qual informa a necessidade de inclusões de residências com o quantitativo de população existente e com identificação de vulnerabilidades sociais, tais como portadores de necessidades especiais, idosos, crianças, dentre outros:

- I. Infraestruturas de mobilidade tais como ferrovias, estradas de uso local, rodovias municipais ou estaduais ou federais;
- II. Equipamentos urbanos tais como: escolas, hospitais, presídios, subestações de energia, estações de tratamento de água ou de esgoto;
- III. Equipamentos com potencial de contaminação, tais como, mas não se limitando a, postos de gasolina, indústrias ou depósitos químicos/radiológicos;
- IV. Infraestruturas de interesse cultural, artístico, histórico e de outra natureza que integrem ou sejam relevantes ao patrimônio cultural;
- V. Sítios arqueológicos e espeleológicos;
- VI. Unidades de conservação, áreas de interesse ambiental relevante ou áreas protegidas em legislação específica;
- VII. Existência de comunidades indígenas tradicionais ou quilombolas; e
- VIII. Estações de captação de água para abastecimento urbano.

Neste sentido, apresenta-se nessa seção os cadastros de propriedades, população, animais, equipamentos urbanos ou com potencial de contaminação, bens culturais e rodovias compreendidos na mancha de inundação bem como as medidas de específicas para o resgate de pessoas e animais, mitigação de impactos ambientais, resgatar e salvaguardar o patrimônio cultural.

		CLASSIFICAÇÃO RESTRITA	COMPLEXO MINEROQUÍMICO DE CATALÃO	
PLANO DE AÇÃO DE EMERGÊNCIA COMPLEXO MINEROQUÍMICO DE CATALÃO BARRAGEM BM			Nº MOSAIC -	PÁGINA 63/142
			Nº WALM WA06621000-1-RH-RTE-0162	REV. 0

17. PLANO DE EVACUAÇÃO DE PESSOAS

Para a elaboração do plano de evacuação de pessoas inseridas na mancha de inundação foram analisadas as informações do levantamento socioeconômico realizado pela Ultra Haus Strategic Solutions em outubro de 2021 e a hipotética mancha de inundação, bem como a definição de rotas de fuga e pontos de encontro e locais para acomodação.

17.1. Cadastro da população inserida na ZAS

Para a realização do cadastro da população a empresa Ultra Haus Strategic Solutions em 2021 realizou um levantamento nos meses de abril a outubro. No documento, denominado Relatório Socioeconômico das Zonas de Impacto da Barragem BM, foram apresentadas informações relativas à população e às propriedades compreendidas pela Zona de Autossalvamento (ZAS), contemplando aspectos demográficos, socioeconômicos, informações sobre saúde e usos das propriedades.

De forma complementar, também foram apresentadas informações sobre a população nas áreas contempladas na Zona de Salvamento Secundário (ZSS).

A elaboração do documento foi construída a partir do tratamento estatístico e qualitativo das informações colhidas em campo e apresentadas por família nos Laudos de Avaliação Socioeconômica, Vulnerabilidade Social e Índice de Debilidade.

O cadastramento Físico e Socioeconômico consistiu no levantamento e análise de diversos dados que possibilitaram a compreensão do perfil e das vulnerabilidades sociais que caracterizam as áreas contempladas por este estudo. Dentre os dados levantados pela empresa Ultra Haus Strategic Solutions, citam-se:

- Aspectos demográficos: Nomes, grau de parentesco, escolaridade, lista de moradores, lista dos proprietários, faixa etária, ocupação profissional, preferências de lazer, etc.
- Dados de localização e contato: número telefone, WhatsApp, meios de comunicação, meios de acesso à informação (incluindo estações de rádio e canais de TV), acesso à propriedade, meios de locomoção, indicação de pessoas próximas para contato, auxiliares, funcionários, tempo de permanência nas propriedades, sua localização, etc. No caso de propriedades localizadas na zona rural, serão levantadas a quantidade e localização de porteiros, mata-burros e pontes, além da qualidade das estradas.
- Questões socioeconômicas: Renda, trabalho, despesas, participação em programas sociais, fragilidades sociais, acesso ao emprego e a renda, lideranças comunitárias, participação em organizações sociais, etc.

		CLASSIFICAÇÃO RESTRITA	COMPLEXO MINEROQUÍMICO DE CATALÃO	
PLANO DE AÇÃO DE EMERGÊNCIA COMPLEXO MINEROQUÍMICO DE CATALÃO BARRAGEM BM			Nº MOSAIC -	PÁGINA 64/142
			Nº WALM WA06621000-1-RH-RTE-0162	REV. 0

- Questões relacionadas à saúde: Principais patologias, origem e tratamento da água consumida, tratamento dos dejetos sanitários e do lixo doméstico, existência de deficiências físicas e mentais, tratamentos com medicação, quadros de sofrimento emocional, etc.
- Percepções relacionadas à empresa: Sugestões, reclamações, elogios, solicitações espontâneas, manifestação fundiária espontânea, dúvidas, etc.
- Questões relacionadas à propriedade: Vínculo com a propriedade, atividades realizadas na propriedade, número de empregados, acesso à energia elétrica, outorga para uso da água, uso e destino da água, tamanho da propriedade, questões fundiárias, acesso à programas governamentais e a linhas de crédito, quantidade de animais, renda com cada atividade.
- Acessos: Mapeamento das porteiras, pontes, mata-burros e equipamentos de uso coletivo (hospital, posto de saúde, escola, praça, igreja, etc)
- Registro fotográfico: fotografia georreferenciada das propriedades/edificações cadastradas.

17.1.1. Perfil da população

De acordo com o levantamento socioeconômico realizado pela Ultra Haus Strategic Solutions em outubro de 2021, informações do empreendedor e análise do estudo de rompimento hipotético da barragem BM, conduzido pela Walm Engenharia em janeiro de 2022, existem propriedades na mancha de inundação, mas não residências em caso de rompimento da estrutura.

17.1.2. Pessoas presentes em edificações com aglomeração de público (público perene)

Conforme o estudo de rompimento hipotético da barragem BM, conduzido pela Walm Engenharia em janeiro de 2022, e o levantamento socioeconômico realizado pela Ultra Haus Strategic Solutions em outubro de 2021, não existem equipamentos urbanos (escolas, hospitais, presídios, sistemas de saúde) na mancha de inundação ou que ficariam isoladas em caso de rompimento da estrutura

17.1.3. Localização da população com dificuldades de locomoção ou necessidades especiais

Conforme o estudo de rompimento hipotético da barragem BM, conduzido pela Walm Engenharia em janeiro de 2022, e o levantamento socioeconômico realizado pela Ultra Haus Strategic Solutions em outubro de 2021, não existem residências em interface

		CLASSIFICAÇÃO RESTRITA	COMPLEXO MINEROQUÍMICO DE CATALÃO	
PLANO DE AÇÃO DE EMERGÊNCIA COMPLEXO MINEROQUÍMICO DE CATALÃO BARRAGEM BM			Nº MOSAIC -	PÁGINA 65/142
			Nº WALM WA06621000-1-RH-RTE-0162	REV. 0

com a mancha de inundação ou que ficariam isoladas em caso de rompimento da estrutura.

17.1.4. Localização da população sem dificuldades de locomoção

Conforme o estudo de rompimento hipotético da barragem BM, conduzido pela Walm Engenharia em janeiro de 2022, e o levantamento socioeconômico realizado pela Ultra Haus Strategic Solutions em outubro de 2021, não existem residências na mancha de inundação ou que ficariam isoladas em caso de rompimento da estrutura.

17.2. Evacuação

Para a análise da evacuação da provável população atingida foram definidos os pontos de encontro e as rotas de fuga.

17.2.1. Pontos de encontro

a) Número total de pontos de encontro:

Para a validação do número de pontos de encontro foi considerado que a relação do número de pessoas por metro quadro deveria ser menor 3.

Para estabelecer o número de pessoas foi corroborado com o estudo de rompimento hipotético da barragem BM, conduzido pela Walm Engenharia em janeiro de 2022, e o levantamento socioeconômico realizado pela Ultra Haus Strategic Solutions em outubro de 2021, não existem residências em interface com a mancha de inundação ou que ficariam isoladas em caso de rompimento da estrutura.

Logo, uma vez que não existem pessoas a serem removidas em caso de emergência, não há necessidade de se definirem pontos de encontro.

b) Rotas de fuga

Conforme o estudo de rompimento hipotético da Barragem BM, conduzido pela Walm Engenharia em janeiro de 2022, e o levantamento socioeconômico realizado pela Ultra Haus Strategic Solutions em outubro de 2021, não existem residências em interface com a mancha de inundação ou que ficariam isoladas em caso de rompimento da estrutura. Logo, uma vez que não existem pessoas a serem removidas em caso de emergência, não há necessidade de se definirem rotas de fuga.

Como verificado nos cenários de ruptura provável e extrema equivalentes, a mancha de inundação atinge áreas de mata ciliar, áreas de pastagem e de cultivos agrícolas

		CLASSIFICAÇÃO	COMPLEXO MINEROQUÍMICO DE CATALÃO	
		RESTRITA		
PLANO DE AÇÃO DE EMERGÊNCIA COMPLEXO MINEROQUÍMICO DE CATALÃO BARRAGEM BM			Nº MOSAIC	PÁGINA
			-	66/142
			Nº WALM	REV.
			WA06621000-1-RH-RTE-0162	0

e travessias em estradas vicinais. A mancha não atinge rodovias estaduais ou federais.

Em caso de alteração do cenário quanto o plano de evacuação será reavaliado. A envoltória de inundação é apresentada na Figura 17-1.

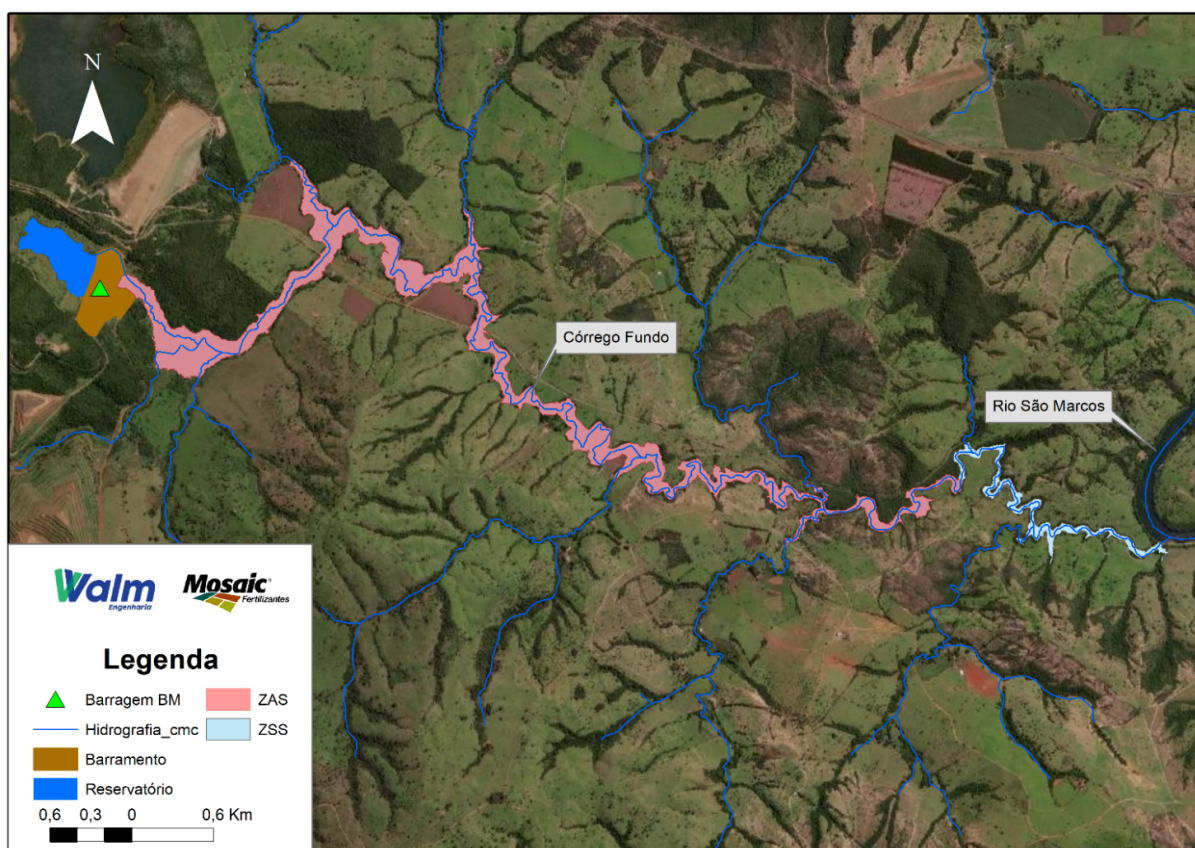


Figura 17-1 - Envoltória de inundação para a Barragem BM.

17.2.2. Locais para acomodação das pessoas que forem evacuadas

Conforme mencionado, inexistem residências em interface com a mancha de inundação ou que ficariam isoladas em caso de rompimento da estrutura. Desta forma, como ações de evacuação não são necessárias, a previsão de locais para acomodação da população também não se justifica.

17.3. Localização das sirenes de alerta/alarme

Na área a jusante da Barragem BM, correspondente à Zona de Autossalvamento, existem 16 sirenes para alerta em caso de emergência na estrutura, as quais possuem localização informada na Tabela 17-1 e demonstradas na Figura 17-2.

		CLASSIFICAÇÃO RESTRITA	COMPLEXO MINEROQUÍMICO DE CATALÃO	
PLANO DE AÇÃO DE EMERGÊNCIA COMPLEXO MINEROQUÍMICO DE CATALÃO BARRAGEM BM			Nº MOSAIC -	PÁGINA 67/142
			Nº WALM WA06621000-1-RH-RTE-0162	REV. 0

Tabela 17-1 – Coordenadas geográficas das sirenes existentes na ZAS da Barragem BM.

Sirene	Latitude	Longitude
Sirene 1	18° 6'11.16"S	47°46'36.26"O
Sirene 2	18° 6'23.31"S	47°47'39.78"O
Sirene 3	18° 7'11.41"S	47°46'55.48"O
Sirene 4	18° 5'35.83"S	47°46'24.54"O
Sirene 5	18° 6'41.89"S	47°46'24.28"O
Sirene 6	18° 6'54.67"S	47°46'12.64"O
Sirene 7	18° 6'32.73"S	47°45'49.75"O
Sirene 8	18° 6'14.03"S	47°45'23.94"O
Sirene 9	18° 7'7.53"S	47°45'18.62"O
Sirene 10	18° 7'45.71"S	47°44'55.01"O
Sirene 11	18° 7'10.75"S	47°44'46.98"O
Sirene 12	18° 7'44.32"S	47°44'26.70"O
Sirene 13	18° 8'30.50"S	47°44'28.13"O
Sirene 14	18° 8'0.41"S	47°43'23.33"O
Sirene 15	18° 7'23.75"S	47°43'22.66"O
Sirene 16	18° 7'39.39"S	47°43'5.90"O

		CLASSIFICAÇÃO	COMPLEXO MINEROQUÍMICO DE CATALÃO	
		RESTRITA		
PLANO DE AÇÃO DE EMERGÊNCIA COMPLEXO MINEROQUÍMICO DE CATALÃO BARRAGEM BM			Nº MOSAIC	PÁGINA
			-	68/142
			Nº WALM	REV.
			WA06621000-1-RH-RTE-0162	0

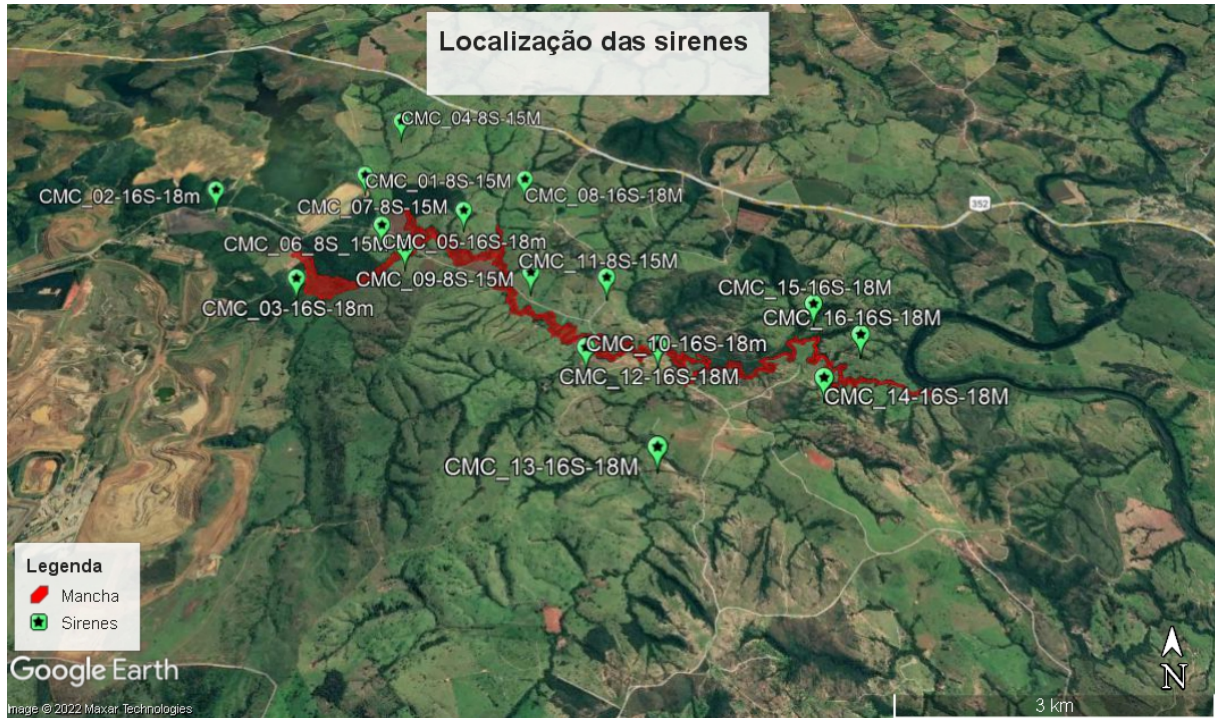


Figura 17-2 - Localização das sirenes da Barragem BM.

17.4. Acionamento do Sistema de notificação de emergência

Os equipamentos de alarme sonoro usam sirenes de alta capacidade, têm grande autonomia de energia conforme projeto específico desenvolvido e podem ser acionadas remotamente, permitindo que as mensagens sejam emitidas com volume e duração suficientes para alcançar as ZAS (Zona de Auto Salvamento). Além disso, mesmo em situações de falha total de infraestrutura que impeça o acionamento à distância, as sirenes podem ser acionadas manualmente, garantindo a divulgação da mensagem.

Resumidamente, para efetuar ativação de uma sirene, o operador da sala de monitoramento irá acessar a interface do *software*, e clicar na aba Sistema de Notificação em Massa, conforme mostra a Figura 17-3:

		CLASSIFICAÇÃO	COMPLEXO MINEROQUÍMICO DE CATALÃO
		RESTRITA	
PLANO DE AÇÃO DE EMERGÊNCIA COMPLEXO MINEROQUÍMICO DE CATALÃO BARRAGEM BM		Nº MOSAIC	PÁGINA
		-	69/142
		Nº WALM	REV.
		WA06621000-1-RH-RTE-0162	0

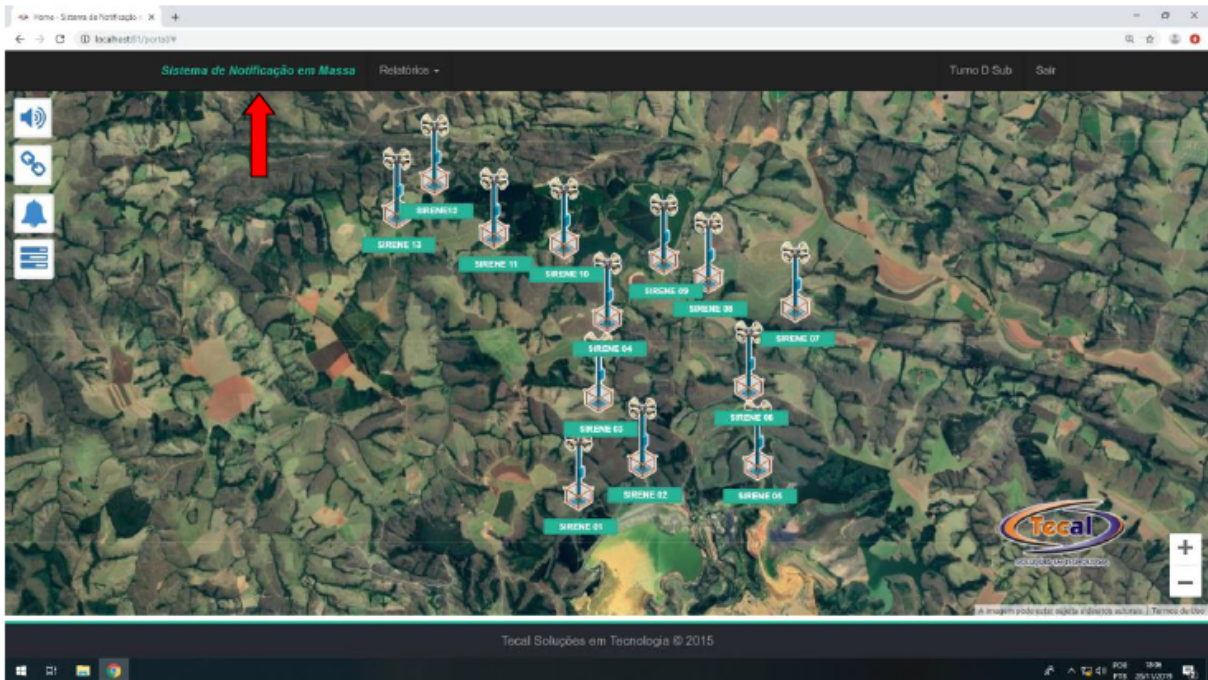


Figura 17-3 - Interface do software utilizado para acionamento do sistema de alerta.

Na sequência, clicando na sirene que deseja ativar, irá aparecer uma das opções para selecionar a mensagem do cenário desejável conforme Figura 17-4:



Figura 17-4 - mensagem escolhida a depender do cenário desejado

Ao clicar na opção “informações”, o operador terá acesso a uma caixa de ativação nomeada como “Ativação total ou por Grupos”. Nesta opção ele poderá escolher em ativar todas as sirenes simultaneamente, ou ativar as sirenes por grupos (de acordo com a região das ZAS).

		CLASSIFICAÇÃO RESTRITA	COMPLEXO MINEROQUÍMICO DE CATALÃO	
PLANO DE AÇÃO DE EMERGÊNCIA COMPLEXO MINEROQUÍMICO DE CATALÃO BARRAGEM BM			Nº MOSAIC -	PÁGINA 70/142
			Nº WALM WA06621000-1-RH-RTE-0162	REV. 0

A descrição detalhada está nos manuais de operação do sistema (PRJ-06215-0011-AUT-01 e PRJ-05586-0005-AUT-01) que estão disponíveis na sala de monitoramento integrado.

17.5. Mapas de inundação

Foram gerados os seguintes mapas referentes ao PAE da Barragem BM.

- Mapa Geral de ZAS/ZSS;
- Mapa da Zona de Autossalvamento (ZAS)

A lista de todos os mapas produzidos, com seus respectivos títulos e numerações, encontra-se no quadro a seguir:

NUMERAÇÃO	DESCRIÇÃO
WA06621000-1-RH-DES-0469	MAPA GERAL (ZAS E ZSS) BARRAGEM BM UNIDADE CATALÃO - GO
WA06621000-1-RH-DES-0470	MAPA ZONA DE AUTOSSALVAMENTO (ZAS) ENVOLTÓRIA DE INUNDAÇÃO - BARRAGEM BM UNIDADE CATALÃO - GO
WA06621000-1-RH-DES-0471	MAPA ZONA DE SEGURANÇA SECUNDÁRIA (ZSS) ENVOLTÓRIA DE INUNDAÇÃO - BARRAGEM BM UNIDADE CATALÃO - GO

		CLASSIFICAÇÃO	COMPLEXO MINEROQUÍMICO DE CATALÃO	
		RESTRITA		
PLANO DE AÇÃO DE EMERGÊNCIA COMPLEXO MINEROQUÍMICO DE CATALÃO BARRAGEM BM			Nº MOSAIC	PÁGINA
			-	71/142
			Nº WALM	REV.
			WA06621000-1-RH-RTE-0162	0

18. PLANO DE ABASTECIMENTO DE ÁGUA

O plano de garantia de disponibilidade de água bruta para os usos e intervenções em recursos hídricos é um documento essencial, previsto por lei, na composição do Plano de Ação de Emergência das Barragens (PAE-Barragens), que estabelece ações a serem tomadas uma vez identificadas situações emergenciais.

Este documento apresenta o Plano de Garantia de Disponibilidade de Água Bruta para os Usos e Intervenções em Recursos Hídricos nas Áreas Potencialmente Impactadas em eventual rompimento da Barragem BM do Complexo Minerquímico de Catalão (CMC), empreendimento, de responsabilidade da Mosaic Fertilizantes P&K Ltda., localizado no município de Catalão, no estado de Goiás.

Conforme o estudo de rompimento hipotético da Barragem BM conduzido pela Walm BH Engenharia, a mancha de inundação (Figura 18-1) atinge o córrego Fundo, curso hídrico que se estende por parte do limite entre os municípios goianos de Catalão e Ouidor.

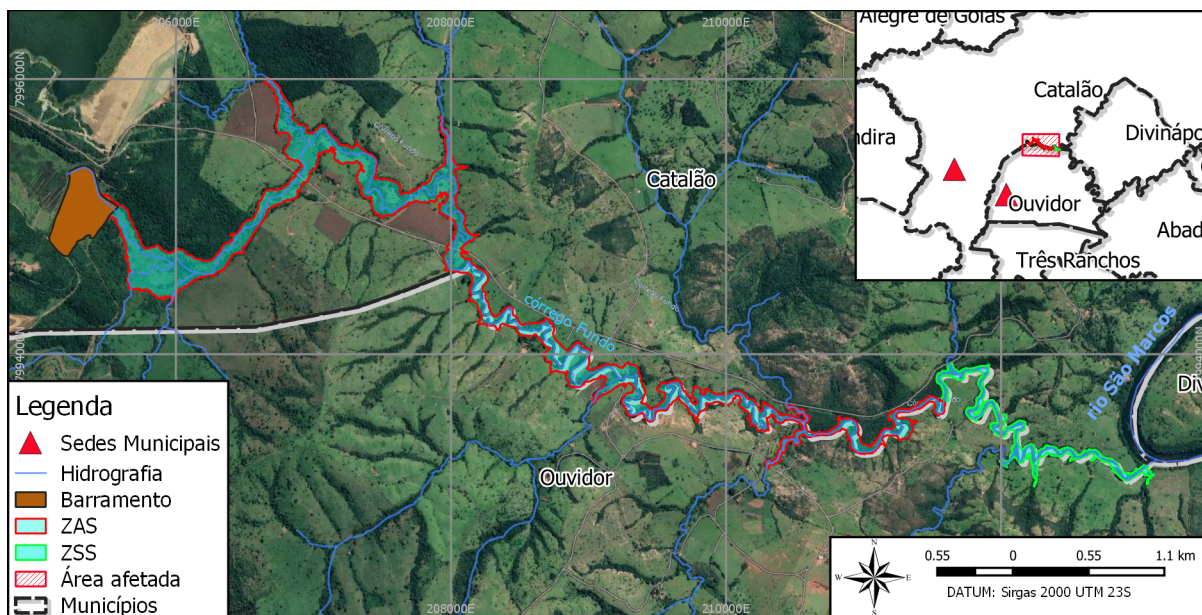


Figura 18-1 - Localização da região de estudo

Desta forma, a caracterização dos usos e intervenções em recursos hídricos e dos sistemas de abastecimento de água existentes na região de estudo será feita em ambos os municípios.

		CLASSIFICAÇÃO	COMPLEXO MINEROQUÍMICO DE CATALÃO	
		RESTRITA		
PLANO DE AÇÃO DE EMERGÊNCIA COMPLEXO MINEROQUÍMICO DE CATALÃO BARRAGEM BM			Nº MOSAIC	PÁGINA
			-	72/142
			Nº WALM	REV.
			WA06621000-1-RH-RTE-0162	0

18.1. Identificação e caracterização dos pontos de captação de água para abastecimento público

Conforme o Atlas Água (2021) da Agência Nacional de Águas e Saneamento Básico (ANA), que utilizou informações prestadas pela Superintendência de Água e Esgoto de Catalão, o município possui sistema de abastecimento isolado, sendo composto por captações superficiais nos ribeirões Pari e Samambaia e por captações subterrâneas em um conjunto de 15 poços profundos, as quais garantem vazão nominal de 210 L/s e 100 L/s, respectivamente. Após adução e tratamento, a água é destinada a reservatórios, que abastecem o município goiano (Figura 18-2).

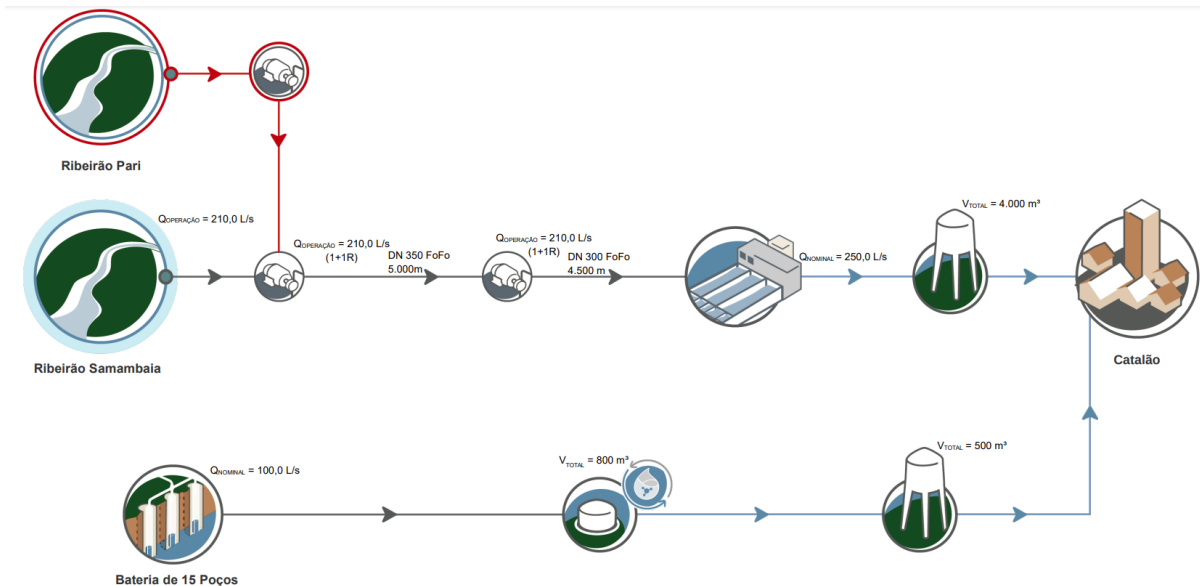


Figura 18-2 - Croqui do sistema de abastecimento de água do município de Catalão-GO. (ANA, 2020)

Com um manancial classificado em não vulnerável, ampliações previstas no sistema produtor, cobertura de atendimento urbano de 100% e um desempenho nas perdas de água na categoria C, o Índice de Segurança Hídrica do Abastecimento Urbano (ISH-U) foi classificado como Médio pelo Atlas Águas.

Já em Ouidor-GO, através de informações prestadas pela concessionária dos serviços de saneamento no município, a Saneamento de Goiás (SANEAGO), o Atlas Água identificou um sistema isolado de abastecimento, composto por apenas uma captação superficial, realizada no ribeirão Lagoa, que destina vazão nominal de 20 L/s para o abastecimento municipal (Figura 18-3).

		CLASSIFICAÇÃO	COMPLEXO MINEROQUÍMICO DE CATALÃO	
		RESTRITA		
PLANO DE AÇÃO DE EMERGÊNCIA COMPLEXO MINEROQUÍMICO DE CATALÃO BARRAGEM BM			Nº MOSAIC	PÁGINA
			-	73/142
			Nº WALM	REV.
			WA06621000-1-RH-RTE-0162	0

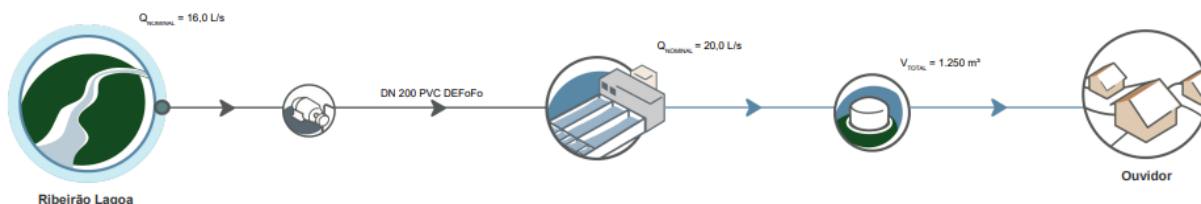


Figura 18-3 - Croqui do sistema de abastecimento de água do município de Ouvidor-GO. (ANA, 2020)

Ainda que não haja classificação para o manancial que abastece a cidade, adequações sendo realizadas no sistema produtor, 92 % de cobertura de atendimento e desempenho nas perdas de água classificado em A2 conferem um Índice de Segurança Hídrica do Abastecimento Urbano (ISH-U) classificado em Alto pelo Atlas Águas.

Os ribeirões Pari e Samambaia estão inseridos na sub-bacia hidrográfica do rio Veríssimo, pertencente à bacia hidrográfica do rio Paranaíba, um dos formadores (juntamente com o rio Grande) do rio Paraná (CBH PARANAIBA, 2022). Nesta mesma bacia hidrográfica, está inserida a sub-bacia do rio Dourados, onde o ribeirão Lagoa, manancial utilizado como captação superficial para o abastecimento de Ouvidor-GO, está localizado (Figura 18-4).

A despeito de a mancha de inundação atingir parte dos municípios supracitados, a região potencialmente afetada não possui interface com os mananciais utilizados como fonte de abastecimento de água em Catalão e em Ouvidor. De acordo com o estudo de rompimento hipotético, o curso hídrico atingido é o córrego Fundo, que pertence à sub-bacia hidrográfica do rio São Marcos. Desta forma, sistemas de captação de água para abastecimento urbano não seriam afetadas em caso de eventual rompimento da Barragem BM.

 	CLASSIFICAÇÃO RESTRITA	COMPLEXO MINEROQUÍMICO DE CATALÃO	
		Nº MOSAIC -	PÁGINA 74/142
PLANO DE AÇÃO DE EMERGÊNCIA COMPLEXO MINEROQUÍMICO DE CATALÃO BARRAGEM BM		Nº WALM WA06621000-1-RH-RTE-0162	REV. 0

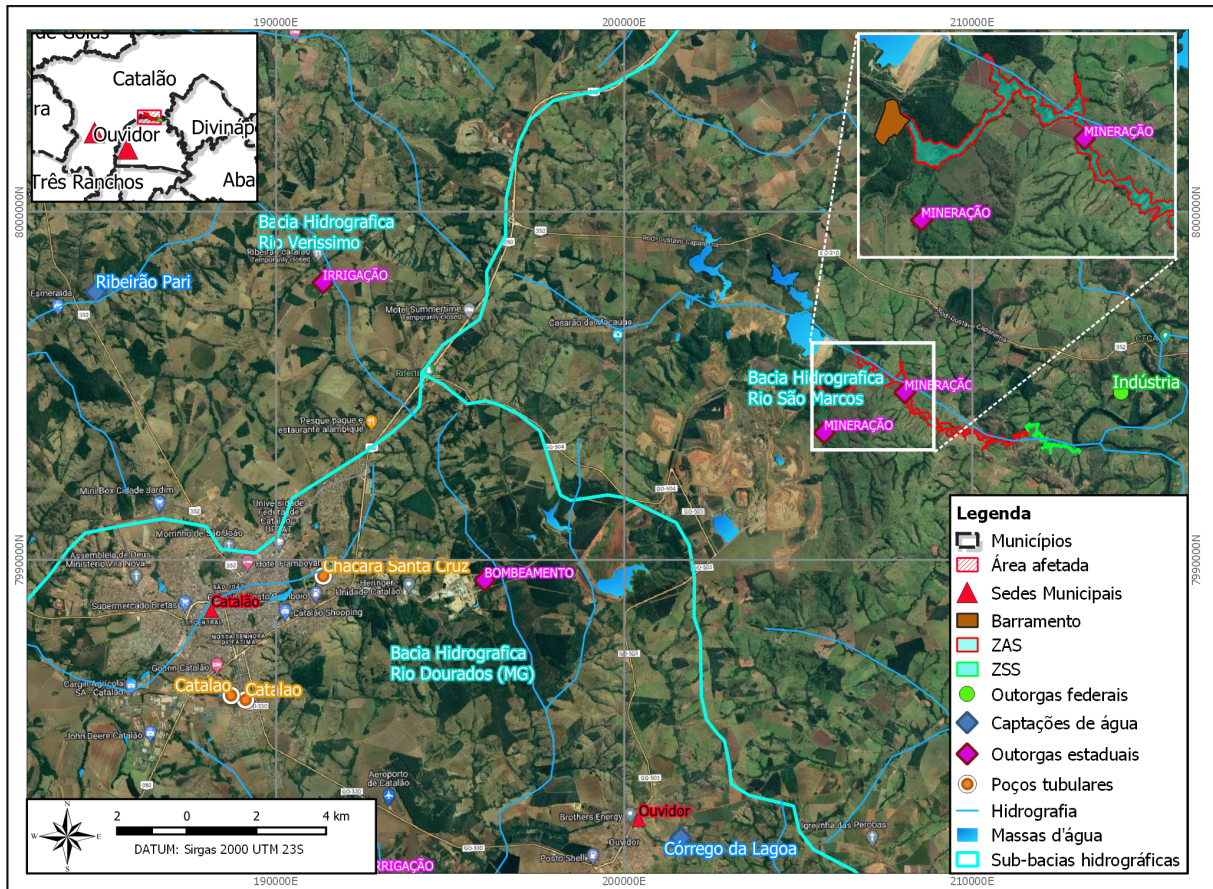


Figura 18-4 - Localização dos usos e intervenções em recursos hídricos na região de estudo.

18.2. Usos e intervenções em recursos hídricos

Quanto aos usos e intervenções em recursos hídricos na região de estudo, são demonstradas na Figura 18-4 as outorgas de direito de uso de recursos hídricos existentes na região de interesse, conforme o banco de dados da ANA (outorgas federais) e da Secretaria de Estado de Meio Ambiente e Desenvolvimento Sustentável de Goiás – SEMAD-GO (outorgas estaduais).

É possível perceber no detalhe da Figura 18-4 que existe apenas uma outorga de direito de uso de recurso hídrico com finalidade de mineração em interface com a mancha de inundação. As informações sobre essa outorga, conforme a SIEG-GO, são demonstradas na Tabela 18-1.

		CLASSIFICAÇÃO RESTRITA	COMPLEXO MINEROQUÍMICO DE CATALÃO	
PLANO DE AÇÃO DE EMERGÊNCIA COMPLEXO MINEROQUÍMICO DE CATALÃO BARRAGEM BM			Nº MOSAIC -	PÁGINA 75/142
			Nº WALM WA06621000-1-RH-RTE-0162	REV. 0

Tabela 18-1 – Informações disponíveis no SIEG-GO sobre a outorga identificada em interface com a mancha de inundação da Barragem BM.

Processo	Controle	Latitude	Longitude	Situação	Atividade	Tipo de captação	Vazão (l/s)	Data de abertura	Data de vencimento
300952008	13629	-47,7587	-18,1159	Outorgado	Mineração	Direta	61,11	27/03/2008	08/07/2017

Pelas informações disponibilizadas, percebe-se que se trata de uma outorga já vencida. Ao buscar maiores informações sobre o processo de outorga na base de dados da SEMAD, identificou-se o empreendedor como Goiás Vermiculita SA, mas não há informações quanto à validade do processo de outorga.

Por segurança, este plano irá considerar que essa outorga está em funcionamento e que, no eventual rompimento da Barragem BM, deverá ser garantido o abastecimento fornecido pela captação direta no córrego Fundo, sendo o volume calculado conforme a vazão outorgada.

Ademais, além das outorgas, conforme dados disponibilizados no Sistema Estadual de Geoinformação de Goiás (SIEG-GO), também foram localizados 3 poços tubulares nas proximidades da sede municipal de Catalão (Figura 18-4), registrados em nome da SANEAGO-GO e de um usuário particular. Percebe-se, portanto, que essas captações subterrâneas se localizam em região distante da área potencialmente afetada pelo hipotético rompimento, não sendo necessário prever ações de garantia de abastecimento de água para esses usos.

18.3. Estimativa do número de dias que sistemas de captação e tratamento de água ficariam comprometidos

Conforme o estudo de rompimento hipotético da Barragem BM, a mancha de inundação, que considera o cenário extremo de ruptura, não atinge infraestrutura pública de abastecimento de água. Dessa forma, sistemas de captação e tratamento de água municipais não seriam afetados em um eventual rompimento da barragem.

Entretanto, uma outorga de direito de uso de recursos hídricos de usuário privado foi identificada em interface com a mancha de inundação.

É difícil mensurar, previamente, o tempo de interrupção de sistemas de abastecimento atingidos por inundações provenientes de rompimento de barramentos. Essa definição depende do nível de comprometimento das instalações, que pode ser mitigado ou até evitado caso estruturas de contenção sejam previamente ou emergencialmente instaladas, por exemplo.

		CLASSIFICAÇÃO RESTRITA	COMPLEXO MINEROQUÍMICO DE CATALÃO	
PLANO DE AÇÃO DE EMERGÊNCIA COMPLEXO MINEROQUÍMICO DE CATALÃO BARRAGEM BM			Nº MOSAIC -	PÁGINA 76/142
			Nº WALM WA06621000-1-RH-RTE-0162	REV. 0

Sugere-se, de forma preliminar e por segurança, que, caso o rompimento da barragem venha a acontecer, seriam necessários cerca de 60 dias para o restabelecimento do abastecimento garantido pela outorga identificada.

O dimensionamento desse tempo leva em conta a intercorrência de diversos procedimentos que seriam colocados em prática em um eventual rompimento da lagoa, como, quando aplicável, evacuação de pessoas, resgate de animais, isolamentos de áreas afetadas, avaliações de impactos ambientais, verificação da seguridade para retorno aos imóveis, além da necessidade de se avaliar os impactos existentes nos usos e intervenções afetados.

Assim, a solução alternativa proposta deverá garantir o abastecimento de água potável na região abrangida por este plano por, no mínimo, 60 dias. É importante mencionar que a definição desse prazo é feita de forma preliminar, dependendo dos resultados das análises de impactos ambientais e dos monitoramentos a serem implementados conforme os planos de ação previstos neste documento.

18.4. Número total de pessoas potencialmente afetadas e determinação do volume de água potável a ser distribuída

18.4.1. Imóveis atingidos pela mancha

Como a hipotética mancha de inundação não atinge infraestrutura pública de abastecimento de água, inexistem pessoas que seriam desatendidas desse serviço em caso de eventual rompimento da Barragem BM.

Ademais, conforme o levantamento socioeconômico realizado pela Ultra Haus Strategic Solutions (outubro de 2021), não foram identificados imóveis inseridos na mancha de inundação, inexistindo moradores fixos que seriam diretamente afetados em caso de eventual rompimento da Barragem BM.

Entretanto, uma outorga de direito de uso de recurso hídrico com finalidade de mineração foi identificada em interface com a mancha de inundação. Através das informações disponibilizadas na base de dados da SEMAD e do SIEG-GO, verificou-se que o usuário privado Goiás Vermiculita AS é detentor da licença de outorga (Tabela 18-1). Ainda que ela se encontre com status de vencida nas bases de dados utilizadas, por segurança, esse plano prevê o abastecimento de água garantido pela outorga.

		CLASSIFICAÇÃO RESTRITA	COMPLEXO MINEROQUÍMICO DE CATALÃO	
PLANO DE AÇÃO DE EMERGÊNCIA COMPLEXO MINEROQUÍMICO DE CATALÃO BARRAGEM BM			Nº MOSAIC -	PÁGINA 77/142
			Nº WALM WA06621000-1-RH-RTE-0162	REV. 0

18.4.2. Solução emergencial de abastecimento

A definição da solução alternativa de abastecimento depende de fatores como: capacidade horária de abastecimento, agilidade na entrada em operação, atendimento a padrões de qualidade da água e, se necessário, disponibilidade de operação em médio e longo prazo, entre outros.

Levando em conta as fontes de abastecimento mais comuns e a consideração desses fatores, o abastecimento por veículos transportadores de água (caminhões-pipa) costuma ser uma solução alternativa bastante empregada. Ela fornece prontidão no atendimento, facilidade na distribuição e, com o devido controle da origem da água e condições do seu transporte, a qualidade necessária para o consumo humano e animal.

Observando a prontidão necessária na ação de resposta à emergência e a extensão da região de abrangência deste plano, a solução alternativa de abastecimento a ser implementada pela MOSAIC em caso de rompimento será:

- Utilização de veículo transportador de água (caminhão-pipa) para garantir o abastecimento de água potável às residências, seguindo os requisitos e critérios informados na Portaria nº 888, de 4 de maio de 2021, do Ministério da Saúde.

18.4.3. Dimensionamento do abastecimento emergencial

Conforme mencionado, não foram identificados pontos de captação de água com finalidade para abastecimento público ou privado, inexistindo a necessidade de garantir o abastecimento de habitantes que poderiam ser afetados dentro da ZAS da Barragem BM, motivo pelo qual o termo “Não se aplica” consta no quadro abaixo.

Ação a ser realizada	Nome e função do responsável pela Ação	Tempo necessário para a realização da ação	Estratégia a ser adotada para realização da ação
Fornecimento de água potável às pessoas afetadas (área urbana ou rural)	Não se aplica	Não se aplica	Não se aplica
Fornecimento de água potável para edificações de interesse público	Não se aplica	Não se aplica	Não se aplica

Com relação à outorga de direito de uso de recurso hídrico identificada em interface com a mancha de inundação, a determinação do volume de abastecimento emergencial seguiu o Art. 1º, inciso III, da Lei Federal nº 9.433/1997, que diz que “em situação de escassez, o uso prioritário dos recursos hídricos é o consumo humano e

		CLASSIFICAÇÃO RESTRITA	COMPLEXO MINEROQUÍMICO DE CATALÃO
PLANO DE AÇÃO DE EMERGÊNCIA COMPLEXO MINEROQUÍMICO DE CATALÃO BARRAGEM BM		Nº MOSAIC -	PÁGINA 78/142
		Nº WALM WA06621000-1-RH-RTE-0162	REV. 0

a dessedentação animal”. Considerando que o eventual rompimento da barragem e consequente contaminação dos cursos hídricos receptores da onda de ruptura provocariam uma situação de escassez momentânea nas captações superficiais existentes na região atingida, devendo ser contemplada a prioridade definida na legislação federal.

Desta forma, adotou-se a premissa de abastecer 25% da vazão outorgada para usos que não sejam consumo humano, respeitando a prioridade estabelecida na legislação federal e prevendo uma capacidade limitada de suprir altas demandas em situação de emergência.

Assim, em um eventual rompimento da Barragem BM, a Mosaic deverá garantir o abastecimento do volume diário de água informado na Tabela 18-2. Para tanto, deverão ser destinados caminhões-pipa em quantidade suficiente nas coordenadas informadas, conforme quantidades demonstradas na Tabela 18-3.

Tabela 18-2 - Volume diário de água para garantir o abastecimento previsto na outorga identificada.

Finalidade de uso	Coordenada Geográfica		Volume diário de água a ser distribuída
	Latitude	Longitude	
Mineração	-18,1159	-47,7587	$61,11 \text{ l/seg} \times 60 \text{ seg/min} \times 60 \text{ min/hr} \times 24 \text{ hr/dia}$ $\div 1000 \text{ l/m}^3 \times 25\%$ $= 1.319,98 \text{ m}^3/\text{dia}$

Tabela 18-3 – Recursos a serem destinados pelo responsável indicado em caso de rompimento da Barragem BM.

Tipo do recurso	Nome e função do responsável pelo recurso	Quantidade necessária	Contatos para o acionamento
Água potável (caminhão-pipa)	Gilmar Silva Araújo	1.319,98 m ³ .dia ⁻¹	(64) 3411-8702 (64) 99945-7784

18.5. Orientações para o abastecimento de água

No capítulo IV da Portaria nº 888, de 4 de maio de 2021, do Ministério da Saúde, são definidas as exigências aplicáveis às Soluções Alternativas Coletivas de abastecimento de água para consumo humano, as quais devem ser atendidas para garantir a distribuição alternativa de água potável de forma coletiva. Entre as exigências, destacam-se:

		CLASSIFICAÇÃO RESTRITA	COMPLEXO MINEROQUÍMICO DE CATALÃO	
PLANO DE AÇÃO DE EMERGÊNCIA COMPLEXO MINEROQUÍMICO DE CATALÃO BARRAGEM BM			Nº MOSAIC -	PÁGINA 79/142
			Nº WALM WA06621000-1-RH-RTE-0162	REV. 0

- Requisitos mínimos do processo de tratamento a ser implementado;
- Requisitos operacionais das redes de distribuição;
- Exigência de profissional técnico habilitado para a operação do sistema.

No capítulo V da Portaria nº 888, de 4 de maio de 2021, do Ministério da Saúde constam informações relativas aos padrões de qualidade que a água potável deve ter para ser adequada para o consumo humano. Neste quesito, destacam-se:

- Informações específicas para o atendimento aos padrões microbiológicos;
- Estabelecimento de sistemática de monitoramento da qualidade da água, com periodicidade de coleta de amostras a depender dos padrões atingidos em determinados parâmetros de qualidade;
- Previsão de diferentes requisitos para o tratamento a depender das informações obtidas no monitoramento.

Ainda na Portaria GM/MS nº 888, de 4 de maio de 2021, em seu capítulo VI são estabelecidos procedimentos a serem seguidos para a elaboração dos planos de amostragem do controle da qualidade da água para o abastecimento humano, como:

- Definição da periodicidade do monitoramento, determinando os parâmetros a serem aferidos, a depender do tipo de captação realizado pelo SAC;
- Realização de monitoramento detalhado para minimizar os riscos de contaminação da água por cianotoxinas;
- Fixação dos requisitos a serem contemplados nos planos de amostragem, como distribuição temporal e espacial uniforme das coletas e quantidade de coletas e de parâmetros analisados em cada coleta adequada às características locais.

De forma complementar, a Resolução de Diretoria Colegiada da ANVISA nº 274, de 22 de setembro de 2005 estabelece os limites máximos de substâncias químicas que representam riscos à saúde humana permitidos nas garrafas de água mineral natural e água natural e no gelo preparado com os referidos tipos de água.

Portanto, de acordo com o escopo do sistema de abastecimento alternativo escolhido, existem requisitos que devem ser cumpridos para garantir a potabilidade da água e a adequação de sua distribuição.

Considerando a solução alternativa sugerida para abastecer a outorga que foi identificada como comprometida (ainda que, conforme os dados secundários, tenha sido demonstrado que a data de vencimento já expirou), existem algumas recomendações e boas práticas para realizar o transporte da água e garantir a

		CLASSIFICAÇÃO RESTRITA	COMPLEXO MINEROQUÍMICO DE CATALÃO	
PLANO DE AÇÃO DE EMERGÊNCIA COMPLEXO MINEROQUÍMICO DE CATALÃO BARRAGEM BM			Nº MOSAIC -	PÁGINA 80/142
			Nº WALM WA06621000-1-RH-RTE-0162	REV. 0

segurança hídrica. A título de exemplo, recomenda-se que os caminhões-pipa devam ser higienizados e desinfetados com solução de cloro com a seguinte frequência:

- Uma vez ao mês;
- Quando houver mudança na fonte de abastecimento de água potável;
- Quando a água transportada apresentar contaminação, inconformidade ou outro problema.

Entre os procedimentos de limpeza do tanque, são recomendados:

- Utilizar água limpa suficiente para esfregar as superfícies internas e tampas do tanque, utilizando escovão ou panos limpos;
- Nunca usar na limpeza do tanque: sabão, detergente ou outros produtos de limpeza;
- Jogar água nas paredes e pisos para retirar as sujeiras;
- Esvaziar completamente o tanque pelo acesso destinado ao descarte da água ou por meio de baldes e panos limpos;
- Após a lavagem, fazer a desinfecção com solução a base de cloro, conforme orientações para preparo da solução desinfetante apresentadas no Quadro 18-1.

Quadro 18-1 - orientações para preparo de solução desinfetante para higienização de caminhão-pipa

Composto químico	Concentração volumétrica	Quantidade para dissolução	Volume de água para diluição
Hipoclorito de sódio	2,5%	2 litros	1.000 litros
	10,0%	500 mililitros	
Hipoclorito de cálcio	65,0%	77 gramas	

Para orientar o monitoramento do serviço de abastecimento água com o caminhão-pipa, sugere-se a utilização da Lista de Verificação de Boas Práticas para o transporte de água não envasada para consumo humano (Quadro 18-2) e da ilustração das características aceitáveis e não aceitáveis do veículo utilizado (Figura 18-5).

		CLASSIFICAÇÃO	COMPLEXO MINEROQUÍMICO DE CATALÃO	
		RESTRITA		
PLANO DE AÇÃO DE EMERGÊNCIA COMPLEXO MINEROQUÍMICO DE CATALÃO BARRAGEM BM		Nº MOSAIC	-	PÁGINA 81/142
		Nº WALM WA06621000-1-RH-RTE-0162		REV. 0

Quadro 18-2 - lista de verificação das boas práticas para o transporte de água não envasada para consumo humano.

Parâmetro a ser avaliado	Sim	Não
O caminhão tanque é de uso exclusivo para o transporte de água?		
O tanque contém perfurações, amassados, ferrugem, vazamentos ou aberturas que permitam a contaminação da água?		
O tanque é revestido de material anticorrosivo, atóxico, liso, de fácil higienização e que não altera a qualidade da água?		
O tanque é provido de torneira, indicador de nível, tampa de vedação com dispositivo de tranca e abertura que permita a passagem de uma pessoa para inspeção e higienização?		
A mangueira para transferência de água do tanque para o reservatório do usuário possui proteção nas extremidades e se encontra em bom estado de higiene e conservação?		
Existe a inscrição “ÁGUA POTÁVEL” em forma clara e visível, nos lados esquerdo e direito do veículo?		
A água utilizada no abastecimento cumpre os requisitos estabelecidos no Anexo XX da Portaria GM/MS nº 888, de 4 de maio de 2021, ou outro instrumento legal que venha a substituí-la?		
O teor mínimo de cloro residual livre de 0,5 mg/L será mantido durante todo o período de transporte e distribuição da água contida no tanque?		
O condutor do veículo possui registros que atestam o controle de qualidade da água realizada pelo seu fornecedor?		

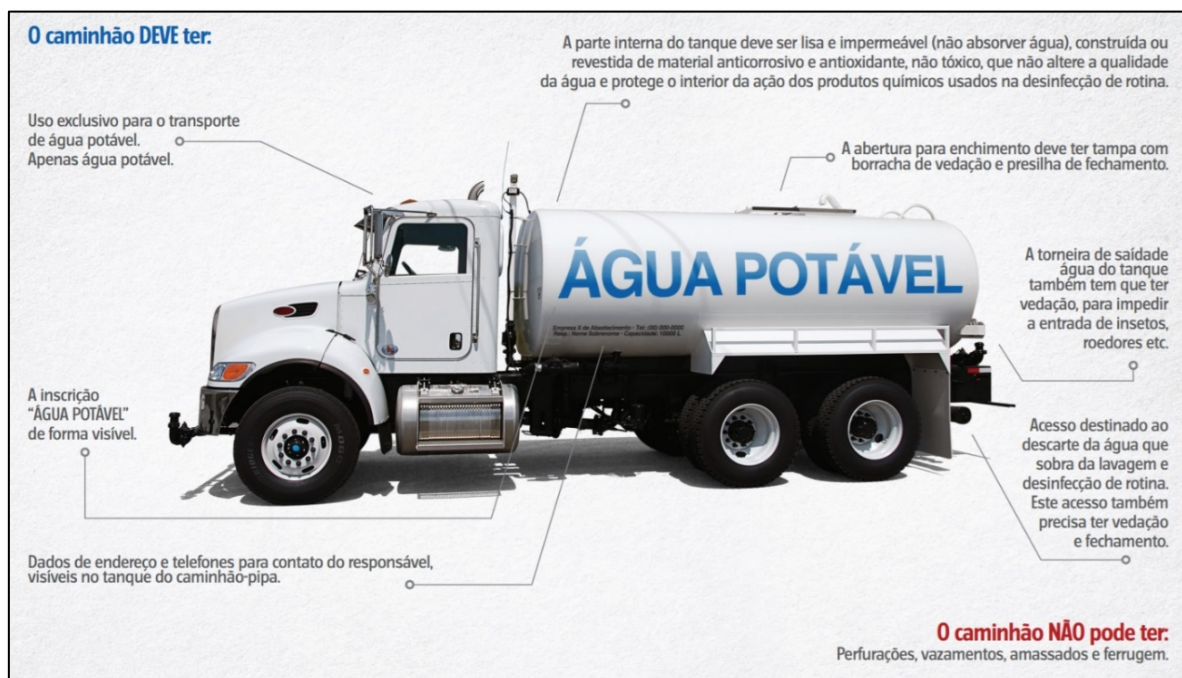


Figura 18-5 - características do veículo transportador de água para consumo humano.
Fonte: Cartilha “Pequenos cuidados: uma grande proteção” (BRASIL, 201?).

		CLASSIFICAÇÃO RESTRITA	COMPLEXO MINEROQUÍMICO DE CATALÃO	
PLANO DE AÇÃO DE EMERGÊNCIA COMPLEXO MINEROQUÍMICO DE CATALÃO BARRAGEM BM			Nº MOSAIC -	PÁGINA 82/142
			Nº WALM WA06621000-1-RH-RTE-0162	REV. 0

19. PATRIMÔNIO HISTÓRICO

O estudo de ruptura hipotética das barragens do Complexo Minerquímico de Catalão (CMC), elaborado pela WALM BH Engenharia no ano de 2022, revelou que a área potencialmente atingida por uma eventual ruptura da Barragem BM se encontra inserida nos municípios goianos de Catalão e Ouidor (Quadro 19-1).

Quadro 19-1 - municípios potencialmente afetados pela eventual ruptura da Barragem BM.

Município	Envolvido na ZAS?	Envolvido na ZSS?
Catalão	Sim	Sim
Ouidor	Sim	Sim

A partir da delimitação da mancha simulada, foram consultados bancos de dados provenientes de levantamentos locais e de cadastros (dados secundários) do Instituto do Patrimônio Histórico e Artístico Nacional (IPHAN), com a finalidade de identificar os patrimônios culturais e históricos inseridos na área potencialmente afetada.

Todas as ações realizadas buscaram atender a Instrução Normativa nº 1 de 25 de março de 2015 (IPHAN), que estabelece os procedimentos para a obtenção das licenças ambientais aos empreendimentos potencialmente capazes de afetar o patrimônio arqueológico.

Desta forma, nos itens a seguir são apresentadas informações referentes aos patrimônios históricos e artísticos identificados nos municípios potencialmente atingidos pela mancha de inundação da Barragem BM e ao Plano de Ação para proteção e resgate dos bens afetados, quando aplicável.

19.1. Patrimônio cultural material

De acordo com os Livros do Tombo do IPHAN, o patrimônio material é formado por um conjunto de bens culturais, podendo ser classificados como (i) arqueológico, paisagístico e etnográfico; (ii) histórico; (iii) belas artes; e (iv) artes aplicadas. Estes, são representados por bens imóveis (cidades históricas, sítios arqueológicos e paisagísticos, entre outros) e móveis (coleções arqueológicas e acervos museológicos, bibliográficos, fotográficos, por exemplo), constituindo um importante acervo da cultura municipal, regional ou nacional.

19.1.1. Sítios arqueológicos e instituições de guarda e pesquisa

Abrigando bens de natureza material de valor arqueológico, que representam o registro de grupos humanos, responsáveis pela formação da identidade cultural da

		CLASSIFICAÇÃO RESTRITA	COMPLEXO MINEROQUÍMICO DE CATALÃO	
PLANO DE AÇÃO DE EMERGÊNCIA COMPLEXO MINEROQUÍMICO DE CATALÃO BARRAGEM BM			Nº MOSAIC -	PÁGINA 83/142
			Nº WALM WA06621000-1-RH-RTE-0162	REV. 0

sociedade brasileira, os sítios arqueológicos são definidos por locais onde se encontram vestígios positivos de ocupação humana, como cemitérios, sepulturas ou locais de pouso prolongado ou de aldeamento, "estações" e "cerâmicos", as grutas, lapas e abrigos sob rocha, entre outros. Importante destacar que estes sítios são protegidos pela Lei nº 3.924, de 26 de julho de 1961.

Em 2019, a Mosaic realizou um estudo através da empresa Arqueologika (2019) com o objetivo de identificar e reconhecer bens culturais locais protegidos pelos órgãos competentes, através de entrevistas com sujeitos-chave no campo do patrimônio cultural local e pela realização de caminhamentos com o objetivo de identificar estruturas antrópicas em seu perímetro

De acordo com o Projeto de Avaliação de Impacto ao Patrimônio Arqueológico, elaborado pela Arqueologika (2019), o Parecer Técnico nº 45/2019 - IPHAN-GO/COTEC IPHAN-GO/IPHAN (Goiânia - GO, 19 de junho de 2019) constatou, em levantamento realizado nos arquivos do IPHAN/GO, a existência de pelo menos 46 sítios arqueológicos registrados nos municípios de Catalão, Ouidor e Davinópolis.

Ressalta-se, entretanto, que, a despeito da localização desses patrimônios arqueológicos nos referidos municípios, conforme o banco de dados do IPHAN (2022), foram identificados 13 sítios arqueológicos nos municípios potencialmente afetados pela mancha de inundação (Catalão e Ouidor). Destes, apenas 3 estão localizados nas proximidades da mancha de inundação e um deles (Córrego Fundo) está nela inserido. As informações dos três sítios mencionados estão descritas no Quadro 19-2 e sua localização é demonstrada no mapa da Figura 19-1.

Quadro 19-2 - Sítios arqueológicos identificados próximos à mancha de inundação.

Município	Nome	CNSA ¹	Descrição sumária do sítio	Data de registro	Artefatos
Catalão	GO00954 - Paraíso do Ouidor	56690	-	05/10/2019	Sítio cerâmico
	GO00957 - Paraíso de Baixo	56689	-	05/10/2019	Sítio cerâmico
	GO00958 - Córrego Fundo	56687	Remanescentes de um antigo povoado. Fonte: CNSA/ IPHAN , 2019	05/10/2019	-

¹CNSA: Cadastro Nacional de Sítios Arqueológicos.

O sítio Córrego Fundo é descrito pelo CNSA como "Remanescentes de um antigo povoado". Segundo o relatório elaborado pela Arqueologika (2019) o povoado era composto por cerca de 32 casas, uma igreja e um cemitério. Não foram fornecidos dados sobre o seu tamanho (área total, comprimento ou largura). Ressalta-se ainda

		CLASSIFICAÇÃO RESTRITA	COMPLEXO MINEROQUÍMICO DE CATALÃO	
PLANO DE AÇÃO DE EMERGÊNCIA COMPLEXO MINEROQUÍMICO DE CATALÃO BARRAGEM BM			Nº MOSAIC -	PÁGINA 84/142
			Nº WALM WA06621000-1-RH-RTE-0162	REV. 0

que seu registro ocorreu no âmbito do programa “Área de Implantação do Mineroduto e Expansão da Mineradora COPEBRAS: Diagnóstico Arqueológico com Base em Fontes Bibliográficas e Reconhecimento de Campo”, que ocorreu entre os anos de 2002 e 2005.

Sobre os sítios Paraíso do Ouvidor e Paraíso de Baixo, em suas fichas CNSA/ IPHAN consta que estes seriam “sítios arqueológicos cerâmicos”. De acordo com o referido estudo (Arqueologia, 2019), nos sítios arqueológicos Paraíso do Ouvidor e Paraíso de Baixo foram identificados fragmentos cerâmicos em superfície, com espessura média de 15 mm, queima oxidante e tempero predominantemente mineral. Ademais, de acordo com os moradores, nestes locais foram também encontradas rodela de fuso em cerâmica e lâminas de machado polidas.

Com respeito às Instituições de Guarda e Pesquisa, estas são definidas como locais designados para realizar o registro de bens arqueológicos móveis. Sob supervisão do Centro Nacional de Arqueologia (CNA), essas instituições são inscritas no Cadastro Nacional das Instituições de Guarda e Pesquisa (CNIGP) e passam por fiscalizações das Superintendências do IPHAN nos Estados para a obter a declaração de aptidão para a guarda dos bens.

Em consulta ao CNIGP, não foram encontradas instituições cadastradas nos municípios atingidos pela mancha de inundação.

19.1.2. Bens, conjuntos urbanos e embarcações tombadas

As cidades e os núcleos históricos representam as referências urbanas do Brasil. Nelas é possível vivenciar os processos de transformação do país, por meio da preservação de expressões próprias de cada período histórico. De forma similar, a proteção de barcos ou tipologias de embarcações tradicionais é realizada como política de preservação do patrimônio cultural. As embarcações tombadas como Patrimônio Cultural Brasileiro são as de uso tradicional no Brasil, que vieram de todos os continentes e aqui foram adaptadas às realidades locais.

O município de Catalão tem uma história antiga, cujos elementos encontram-se imortalizados em algumas importantes instituições museológicas, dentre as quais se destacam o Museu das Congadas de Catalão e o Museu Histórico Cornélio Ramos. De forma complementar, a Fundação Cultural Maria das Dores Campos, entidade vinculada à Secretaria Municipal de Cultura de Catalão, tem por finalidade, entre outras atividades, preservar o patrimônio histórico, artístico e cultural do município e desenvolver políticas e diretrizes governamentais referentes aos aspectos culturais do município.

		CLASSIFICAÇÃO RESTRITA	COMPLEXO MINEROQUÍMICO DE CATALÃO	
PLANO DE AÇÃO DE EMERGÊNCIA COMPLEXO MINEROQUÍMICO DE CATALÃO BARRAGEM BM			Nº MOSAIC -	PÁGINA 85/142
			Nº WALM WA06621000-1-RH-RTE-0162	REV. 0

Com história de formação mais recente, Ouidor começou a ser povoada no ano de 1922, quando se inaugurou, em terras do município de Catalão, uma estação da Estrada de Ferro Rêde Mineira de Viação, que liga Monte Carmelo/MG a Goiandira/GO. Após alguns anos sendo povoado de Catalão, somente em 1954 que a sua instalação solene como Distrito sede ocorreu (IBGE, 1958), desmembrando-se daquele município.

Ressalta-se que, em Ouidor, são responsabilidades da Secretaria Municipal de Cultura, entre outras: (i) a formulação da política cultural; (ii) planejar, supervisionar os projetos culturais; (iii) promover estudos e pesquisas, objetivando a melhoria da cultura; (iv) manter o intercâmbio com entidades governamentais e privadas, visando a melhoria da qualidade na área de cultura (OUVIDOR, 2022). Entretanto, não foram encontradas informações pertinentes sobre a caracterização do patrimônio histórico existente no município no sítio eletrônico da Secretaria.

Assim, os exemplos de patrimônios materiais de importância histórica na região pertencem a Catalão, tendo como destaque, mas não se restringindo a:

- Igreja de Nossa Senhora do Rosário - bem tombado a nível estadual, pela lei 12.926/1996;
- Morro de São João - bem tombado a nível municipal;
- Praça da Barriguda;
- Capela do Antero; e
- Prédio da Fundação Cultural.

A despeito da existência desses patrimônios, em consulta à Lista dos Bens Tombados e Processos em Andamento, não se verificou a existência de bens inserido nos limites da mancha de inundação da barragem BM. Quanto a Conjuntos Urbanos, Museus e Acervos, além de Embarcações tombados, também não foram encontrados registros destes patrimônios na área da mancha de inundação, o que também foi verificado ao consultar a Lista do Patrimônio Cultural Ferroviário.

E conforme mencionado apenas o Sítio Córrego Fundo tem interface com a mancha de inundação e demonstrado no mapa da figura 19.1.

19.2. Patrimônio cultural imaterial

De acordo com o IPHAN e com a Organização das Nações Unidas para a Educação, a Ciência e a Cultura (UNESCO), o patrimônio imaterial pode ser definido como o conjunto de práticas e costumes da vida social, que se manifestam em celebrações,

		CLASSIFICAÇÃO RESTRITA	COMPLEXO MINEROQUÍMICO DE CATALÃO	
PLANO DE AÇÃO DE EMERGÊNCIA COMPLEXO MINEROQUÍMICO DE CATALÃO BARRAGEM BM			Nº MOSAIC -	PÁGINA 86/142
			Nº WALM WA06621000-1-RH-RTE-0162	REV. 0

expressões cênicas, musicais, lúdicas, bem como em lugares (mercados, feiras, santuários, entre outros) os quais a comunidade e grupos envolvidos reconhecem como parte integrante de seu patrimônio cultural.

O Programa Nacional do Patrimônio Imaterial (PNPI), instituído pelo Decreto nº 3.551, de 4 de agosto de 2000, viabiliza projetos de identificação, reconhecimento, salvaguarda e promoção da dimensão imaterial do Patrimônio Cultural Brasileiro, com respeito e proteção dos direitos difusos ou coletivos relativos à preservação e ao uso desse bem. Constitui-se, portanto, de importante ferramenta para o acompanhamento e a avaliação de ações de valorização e salvaguarda do patrimônio cultural imaterial.

No estado de Goiás há quatro inventários concluídos, que podem ser acessados pelo Portal IPHAN: INRC da Festa do Divino de Pirenópolis, INRC das Festas do Rosário e Congadas no Estado de Goiás, INRC da Festa da Caçada da Rainha em Colinas do Sul e INRC Roteiro das Devoções em Goiás.

Conforme o Relatório de Avaliação de Impacto aos Bens Culturais Tombados, Valorados, Registrados e Inventariados, também elaborado pela Arqueologika (2019), apesar de todos serem fortemente mencionados durante ações educacionais desempenhadas por diversas instituições locais no campo da cultura foram apontados enquanto parte do patrimônio de Catalão apenas a Roda de Capoeira, o Ofício de Mestres de Capoeira, a Romaria de Carros de Bois da Festa do Divino Pai Eterno de Trindade e a Festa Nossa Senhora do Rosário e Congada.

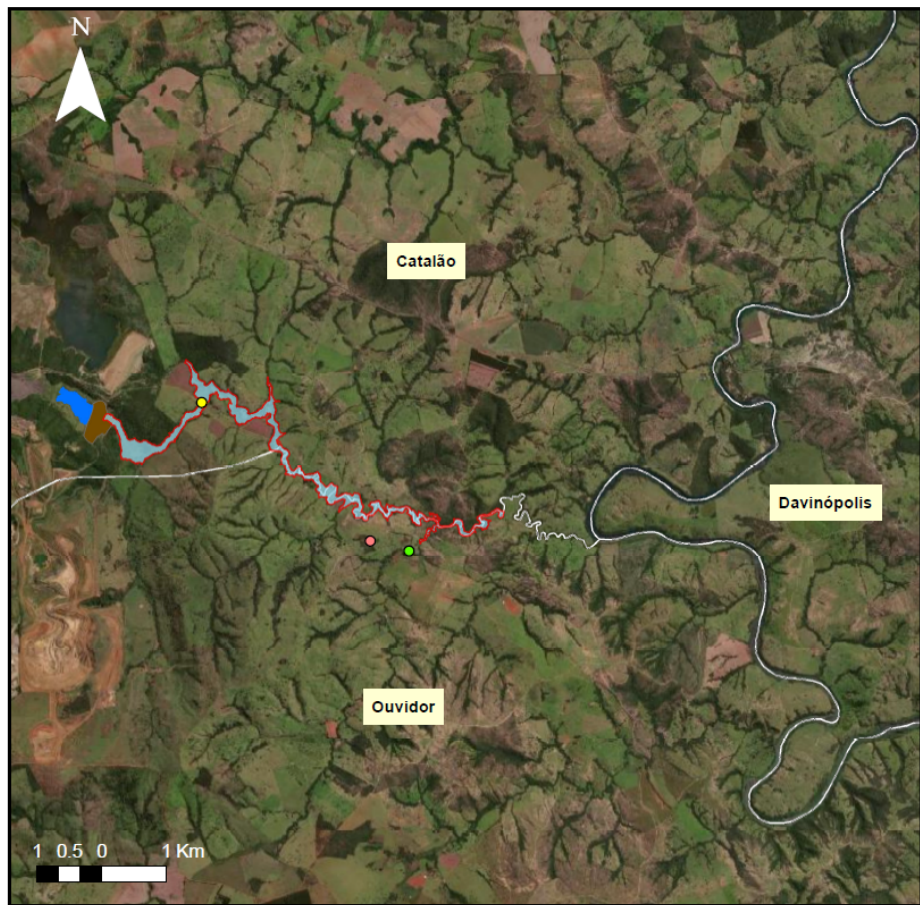
O Inventário Nacional de Referências Culturais (INRC) da Festa do Rosário e Congadas em Goiás inventariou três festas nos municípios de Catalão, Goiânia e Niquelândia. A congada é descrita nesse inventário como uma festa do catolicismo negro, que se constitui no bojo das relações produzidas entre africanos e europeus a partir da escravização destes povos no âmbito do Império Português. Nesse levantamento foram listados os seguintes bens culturais: Terno de Catupé, Terno de Congo, Terno de Moçambique, Terno de Vilão e Congada de Santa Efigênia.

Ainda que a Congada seja referenciada como prática cultural em Catalão, a consulta ao referido INRC revelou a inexistência de referências a projetos de identificação de bens culturais imateriais na região afetada pela mancha de inundação da Barragem BM.

19.3. Mapa de locação e identificação do patrimônio histórico

O mapa presente na Figura 19-1 demonstra o patrimônio arqueológico, histórico, cultural e arquitetônico identificado na região de abrangência da mancha de inundação da Barragem BM.

		<p>CLASSIFICAÇÃO</p> <p>RESTRITA</p>	<p>COMPLEXO MINEROQUÍMICO DE CATALÃO</p>	
<p>PLANO DE AÇÃO DE EMERGÊNCIA COMPLEXO MINEROQUÍMICO DE CATALÃO BARRAGEM BM SEÇÃO I</p>			<p>Nº MOSAIC</p> <p>-</p>	<p>PÁGINA</p> <p>87/142</p>
			<p>Nº WALM</p> <p>WA06621000-1-RH-RTE-0162</p>	<p>REV.</p> <p>0</p>



Legenda

Patrimônio Histórico e Cultural

Sítios Arqueológicos

- Córrego Fundo
- Paraíso de Baixo
- Paraíso do Ouvidor

- Zona de Autossalvamento
- Barramento
- Municípios
- Reservatório



Figura 19-1 - Mapa do Patrimônio Arqueológico, Histórico, Cultural e Arquitetônico localizado na mancha de inundação.

		CLASSIFICAÇÃO	COMPLEXO MINEROQUÍMICO DE CATALÃO		
		RESTRITA			
PLANO DE AÇÃO DE EMERGÊNCIA COMPLEXO MINEROQUÍMICO DE CATALÃO BARRAGEM BM SEÇÃO I		Nº MOSAIC	-	PÁGINA	88/142
		Nº WALM	WA06621000-1-RH-RTE-0162	REV.	0

19.4. Plano de ação emergencial para preservação e salvaguarda do patrimônio cultural

Conforme mencionado no diagnóstico realizado, o único patrimônio cultural identificado em interseção com a mancha de inundação foi o sítio arqueológico Córrego Fundo. Pela descrição realizada deste sítio e análise visual da ortofoto (levantamento topográfico realizado em outubro de 2021, pela ERG Engenharia, documento WA06621000-1-RH-RTE-0154) na região (Figura 19-2), percebe-se que não existem estruturas, edificações ou outros bens materiais no local.



Figura 19-2 - Localização do sítio arqueológico Córrego Fundo, com detalhe demonstrando a inexistência de edificações ou estruturas na região.

Além disso, de acordo com PONTIM (2013, *apud* Arqueologika, 2019), a área foi abandonada quando houve o desmembramento da fazenda. Desta forma, sugere-se apenas dar seguimento as medidas mitigatórias solicitadas pelo Parecer Técnico nº 45/2019 - IPHAN-GO/COTEC IPHAN-GO/IPHAN.

		CLASSIFICAÇÃO RESTRITA	COMPLEXO MINEROQUÍMICO DE CATALÃO	
PLANO DE AÇÃO DE EMERGÊNCIA COMPLEXO MINEROQUÍMICO DE CATALÃO BARRAGEM BM SEÇÃO I			Nº MOSAIC -	PÁGINA 89/142
			Nº WALM WA06621000-1-RH-RTE-0162	REV. 0

20. PLANO DE RESGATE DE ANIMAIS DOMÉSTICOS DE PRODUÇÃO

O levantamento socioeconômico das zonas de impacto da Barragem BM foi realizado pela Mosaic Fertilizantes com auxílio da Ultra Haus Strategic em outubro de 2021

O instrumento de pesquisa utilizado para o diagnóstico dos animais domésticos e de produção foi o questionário autodeclaratório.

A pesquisa de campo foi realizada através de questionário domiciliar por adesão espontânea. O questionário domiciliar compreendeu todos os dias da semana, incluindo sábados, domingos e feriados em diferentes horários, a fim de respeitar a dinâmica da população e suas particularidades. A abordagem cumpriu os parâmetros éticos de manter a discrição, garantir o sigilo sobre as informações prestadas e identificar e esclarecer os objetivos da pesquisa.

Nas propriedades visitadas foram entrevistadas pessoas identificadas como proprietários, trabalhadores/caseiros, arrendatários residentes ou não residentes.

Conforme o estudo de rompimento hipotético da Barragem BM, conduzido pela Walm Engenharia em 2022, e o levantamento socioeconômico realizado pela Ultra Haus Strategic Solutions em 2021, inexistem residências em interface com a mancha de inundação ou que ficariam isoladas em caso de rompimento da estrutura. Desta forma, inexistente a necessidade de se prever ações de preservação e salvaguarda dos animais de produção e doméstico no PAEBM.

A Figura 20-1 apresenta a área e inundação da Barragem BM e as propriedades próximas levantadas com animais declarados. Destaca-se que o estudo de mapeamento de comunidades é atualizado periodicamente e tais informações constam no banco de dados do empreendedor e ficam disponíveis para fiscalizações.

Em caso de alteração do cenário quanto aos animais de produção o plano de resgate será reavaliado.

		CLASSIFICAÇÃO RESTRITA	COMPLEXO MINEROQUÍMICO DE CATALÃO	
PLANO DE AÇÃO DE EMERGÊNCIA COMPLEXO MINEROQUÍMICO DE CATALÃO BARRAGEM BM SEÇÃO I			N° MOSAIC -	PÁGINA 90/142
			N° WALM WA06621000-1-RH-RTE-0162	REV. 0

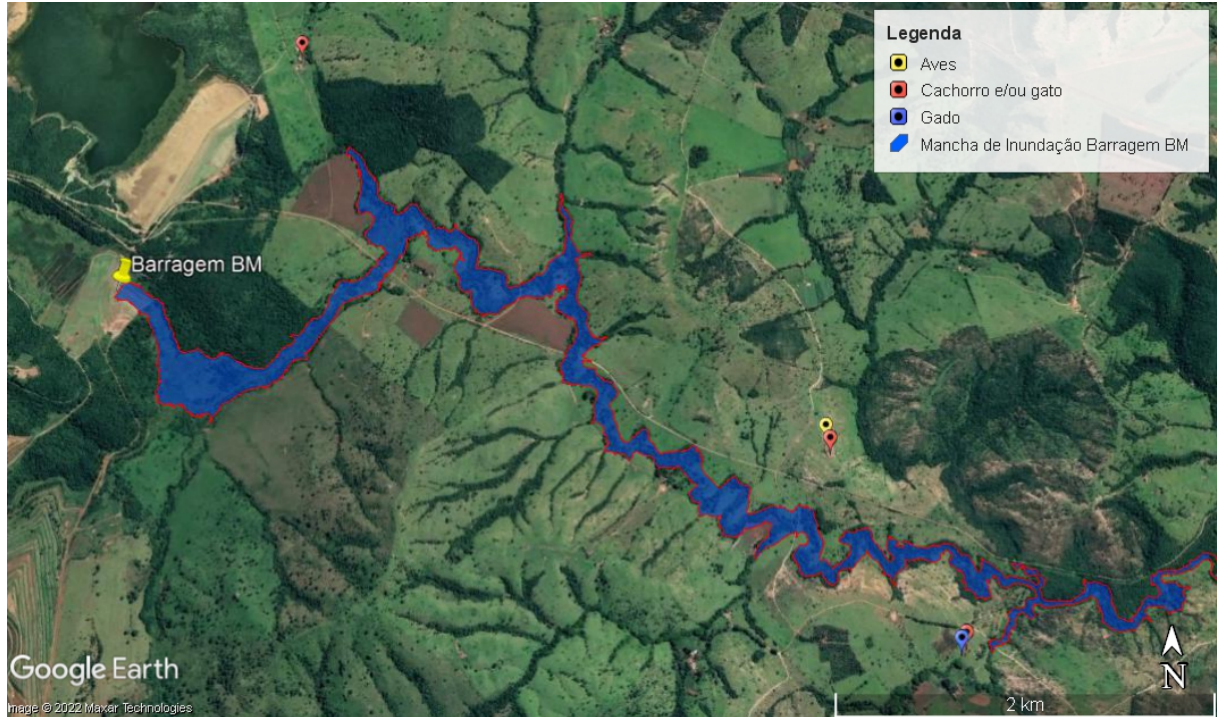


Figura 20-1 - Residência levantadas com animais próximas a mancha de inundação.

		CLASSIFICAÇÃO RESTRITA	COMPLEXO MINEROQUÍMICO DE CATALÃO	
PLANO DE AÇÃO DE EMERGÊNCIA COMPLEXO MINEROQUÍMICO DE CATALÃO BARRAGEM BM SEÇÃO I			Nº MOSAIC -	PÁGINA 91/142
			Nº WALM WA06621000-1-RH-RTE-0162	REV. 0

21. PLANO DE MITIGAÇÃO PARA IMPACTOS AMBIENTAIS

Conforme já apresentado, a mancha de inundação proveniente da ruptura da barragem BM atinge áreas de mata ciliar, áreas de cultivos agrícolas e travessias em estradas vicinais. Algumas poucas residências encontram-se próximas à mancha de inundação, mas não estão inseridas nela.

Dessa forma, em caso de efetiva ruptura da barragem, são esperados impactos que atingirão os diferentes meios (físico, biótico e socioeconômico) incluídos na mancha de inundação e em áreas indiretamente afetadas pelo empreendimento. O Estudo de Impacto Ambiental da estrutura (Consultoria Paulista, 2005) define esta última como sendo os municípios de Catalão e Ovidor, visto que ambos serão afetados principalmente no âmbito socioeconômico.

No mapa da Figura 21-1 está demonstrada a classificação de uso e ocupação do solo da região afetada, onde pode-se observar que a região da barragem BM é composta principalmente por vegetação esparsa, áreas destinadas a agricultura e vegetação densa.

Neste capítulo, são descritos alguns dos principais impactos nestes meios provenientes da ruptura da barragem BM, e os planos de mitigação e/ou compensação relacionados.

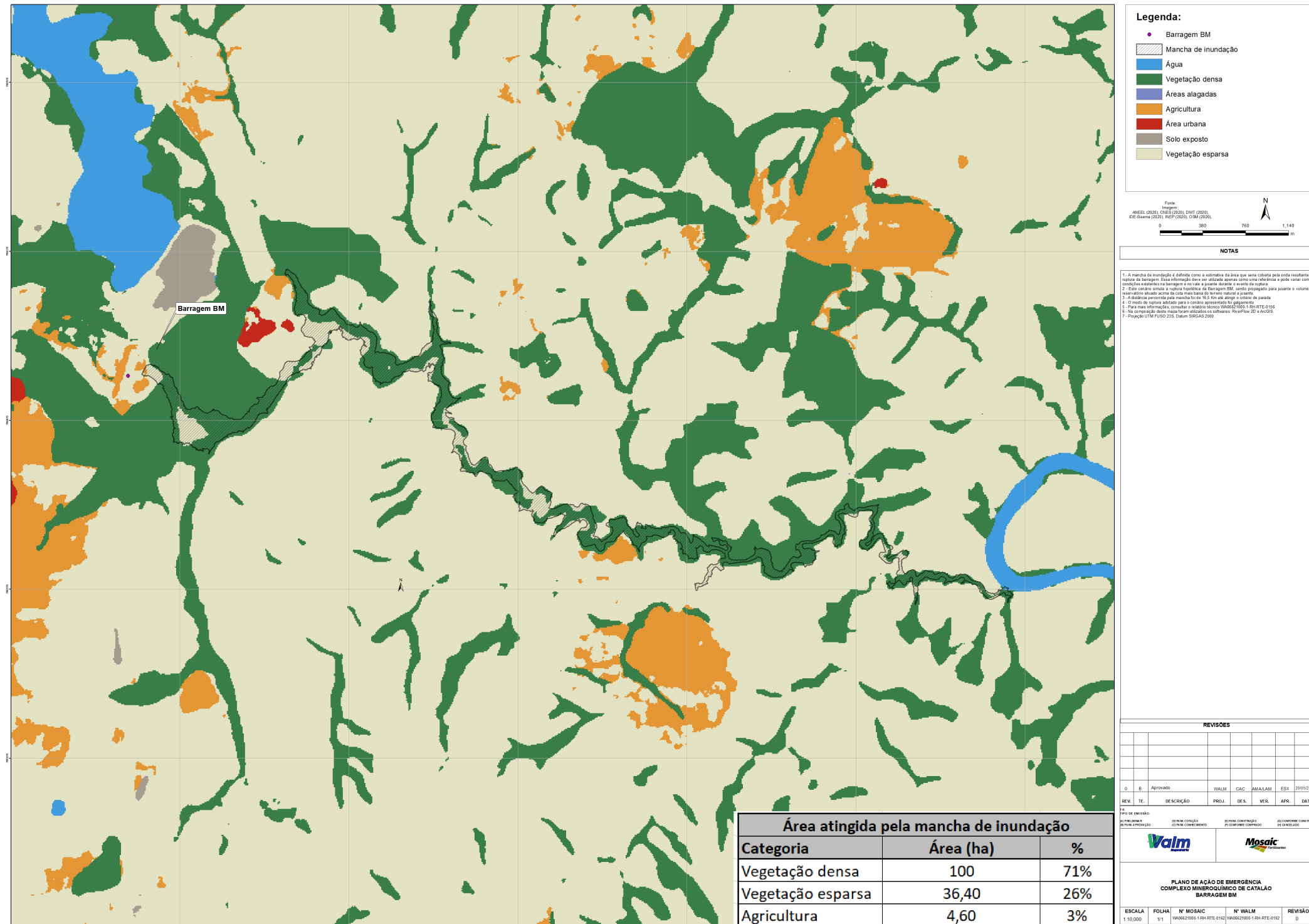


Figura 21-1 - Mapa de uso e ocupação do solo.

		CLASSIFICAÇÃO RESTRITA	COMPLEXO MINEROQUÍMICO DE CATALÃO	
PLANO DE AÇÃO DE EMERGÊNCIA COMPLEXO MINEROQUÍMICO DE CATALÃO BARRAGEM BM SEÇÃO I			Nº MOSAIC -	PÁGINA 93/142
			Nº WALM WA06621000-1-RH-RTE- 0162	REV. 0

21.1. Meio físico

21.1.1. Impactos sobre águas superficiais e subterrâneas

A Barragem BM está inserida na sub-bacia hidrográfica do Córrego Chapadão e os corpos hídricos superficiais afetados pela operação do empreendimento, conforme o Estudo de Impacto Ambiental da estrutura, são a nascente do córrego do Garimpo e nascente do córrego Chapadão, o córrego Chapadão (Usininha) e córrego do Garimpo; e o córrego Fundo, que recebe as águas de todos os córregos anteriores.

No âmbito de águas subterrâneas, foram identificadas duas unidades aquíferas: o Aquífero Domo de Catalão I, representado por rochas carbonatíticas profundamente alteradas, com características de aquífero poroso; e o Aquífero Araxá, formado pelos metamorfitos do Grupo Araxá e definido como aquífero fraturado.

A MOSAIC possui hoje uma rede de monitoramento de águas superficiais e subterrâneas na bacia do córrego Chapadão, que será abordada no item 21.4.7.

Conforme apresentado na Figura 21-2, o principal recurso hídrico afetado pela ruptura da barragem BM é o córrego Fundo até atingir o rio São Marcos e alguns afluentes a este córrego.

O impacto sobre a qualidade da água pode ser associado a 3 grandes grupos de aspectos ambientais: (i) incremento na concentração de partículas em suspensão e dissolvidas (ii) incremento nas concentrações de matéria orgânica (iii) incremento nas concentrações de compostos com potencial toxicológico, tanto em águas superficiais como, eventualmente, em águas subterrâneas.

O incremento na concentração de partículas em suspensão e dissolvidas poderá acarretar o assoreamento dos corpos d'água, bem como a alteração de suas propriedades físico-químicas (transparência, cor, turbidez), tanto de águas superficiais como subterrâneas.

Além disso, o incremento na carga orgânica poderá alterar a atividade fotossintética das algas e outras plantas aquáticas, refletindo-se em estágios de eutrofização dos corpos d'água.

Neste sentido, em caso de ruptura da barragem, devem ser previstas ações de contenção e remoção de rejeitos e sedimentos para mitigação desses impactos, assim como o tratamento da água dos corpos hídricos afetados.



CLASSIFICAÇÃO

RESTRITA

COMPLEXO MINEROQUÍMICO DE CATALÃO

PLANO DE AÇÃO DE EMERGÊNCIA
COMPLEXO MINEROQUÍMICO DE CATALÃO
BARRAGEM BM
SEÇÃO I

Nº MOSAIC

-

PÁGINA

94/142

Nº WALM

WA06621000-1-RH-RTE-0162

REV.

0



Figura 21-2 - Mapa da hidrografia e vias de acesso afetadas.

		CLASSIFICAÇÃO RESTRITA	COMPLEXO MINEROQUÍMICO DE CATALÃO	
PLANO DE AÇÃO DE EMERGÊNCIA COMPLEXO MINEROQUÍMICO DE CATALÃO BARRAGEM BM			Nº MOSAIC -	PÁGINA 95/142
			Nº WALM WA06621000-1-RH-RTE-0162	REV. 0

21.1.2. Impactos sobre o solo

De acordo com o Estudo de Impacto Ambiental da barragem BM, na região de Catalão, pode ser encontrada a presença de Latossolo Vermelho-Escuro distrófico e de Latossolo Roxo no pediplano de cimeira; de Cambissolo eutrófico no domínio de formas aguçadas ou fortemente convexizadas do entorno do domo; de Podzólico Vermelho-Amarelo eutrófico no domínio das formas convexas, como na região do córrego Fundo, ou ainda, de Latossolo Vermelho-Escuro distrófico nos topos tabulares ou suavemente convexizados da porção ocidental do Complexo Dômico.

O rejeito contido no reservatório da barragem BM pode ser classificado como Classe II A (Não Perigoso – Não Inerte) conforme a classificação da NBR 10004 (ABNT, 2004). Esta classificação se deve por apresentar teor de Alumínio na amostra solubilizada acima do limite máximo permitido, mas não apresentando características corrosivas e não reativo. Mais detalhes sobre essa classificação podem ser encontrados no relatório de auditoria do 1º ciclo de 2022 da estrutura, documento nº WA00821014-1-GT-RTE-0023 (WALM, 2022).

Assim, em caso de ruptura da barragem BM, haverá alterações das características do solo, podendo levar à contaminação deste meio na área afetada, podendo ainda causar contaminação nas águas subterrâneas da região. No entanto, prevê-se que este impacto será de baixa magnitude pelas características não corrosivas e não reativas do material.

Como pode-se observar na Figura 21-3, as principais tipologias impactadas na mancha de inundação são e Cambissolo Háplico. Nesse sentido, além das técnicas de contenção de rejeitos para mitigação deste impacto, técnicas de recuperação e tratamento de solo deverão ser empregadas quando da constatação de contaminação do meio.



CLASSIFICAÇÃO

RESTRITA

COMPLEXO MINEROQUÍMICO DE CATALÃO

PLANO DE AÇÃO DE EMERGÊNCIA
COMPLEXO MINEROQUÍMICO DE CATALÃO
BARRAGEM BM
SEÇÃO I

Nº MOSAIC

-

PÁGINA

96/142

Nº WALM

WA06621000-1-RH-RTE-0162

REV.

0

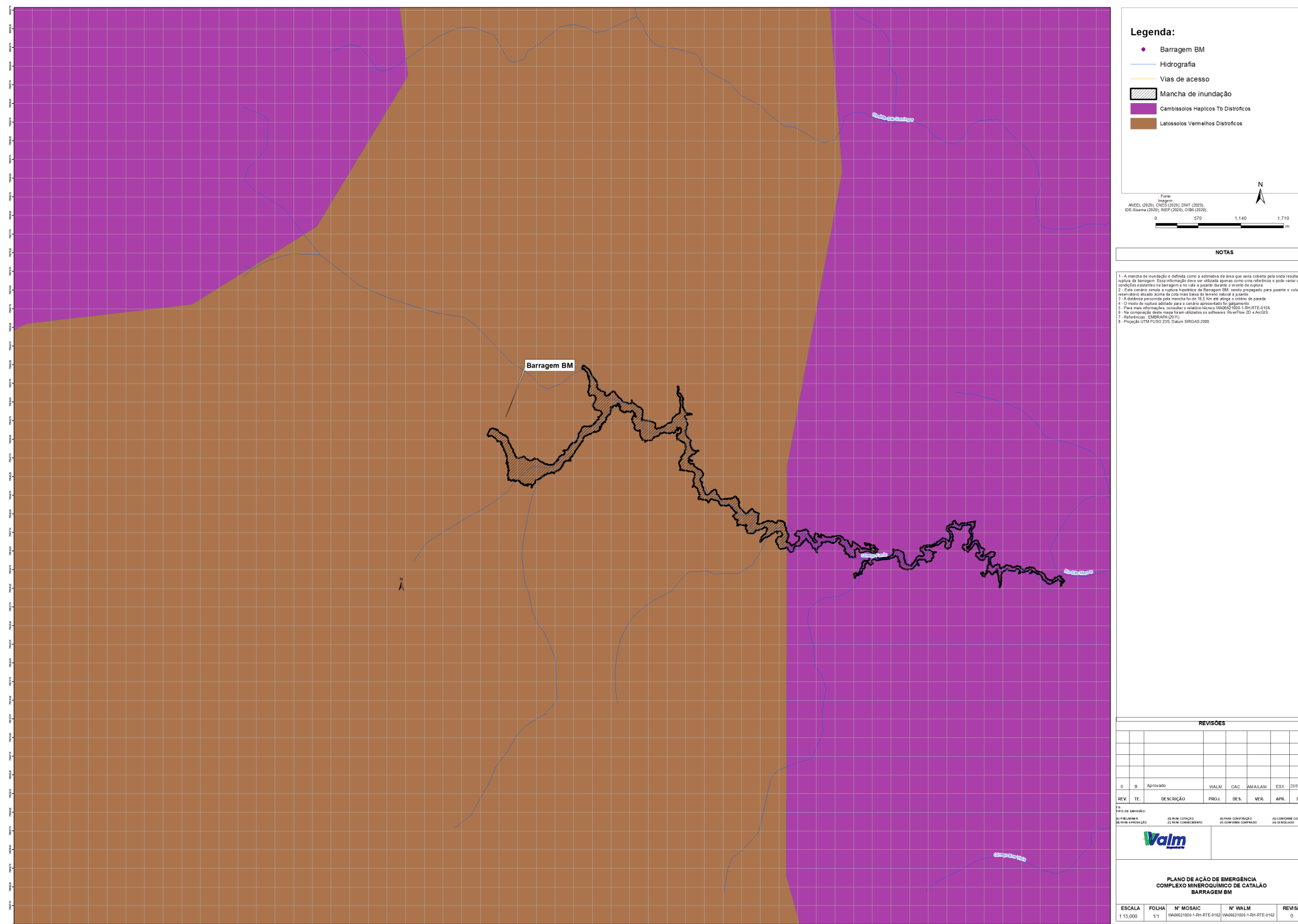


Figura 21-3 - Mapa do tipo de solo na região.

		CLASSIFICAÇÃO RESTRITA	COMPLEXO MINEROQUÍMICO DE CATALÃO	
PLANO DE AÇÃO DE EMERGÊNCIA COMPLEXO MINEROQUÍMICO DE CATALÃO BARRAGEM BM SEÇÃO I			Nº MOSAIC -	PÁGINA 97/142
			Nº WALM WA06621000-1-RH-RTE-0162	REV. 0

21.2. Meio Biótico

21.2.1. Impactos sobre a flora

O Estudo de Impacto Ambiental da estrutura apresenta a caracterização da vegetação das áreas objeto de intervenção direta do referido estudo, além de realizar um diagnóstico florístico com a identificação de espécies. Na região da barragem BM, são encontrados fragmentos de cerrado/cerradão, mata ciliar, vegetação de várzea e campo antrópico.

De acordo com o Mapa de uso e ocupação do solo apresentado (Figura 21-1), a área de vegetação afetada pela onda de ruptura da barragem BM equivale a 141 ha, sendo em sua maioria composto por vegetação densa, correspondendo a 71% do total e 26% como vegetação esparsa. Os outros 3% equivalem a áreas destinadas a agricultura.

No caso de ruptura da estrutura, o material oriundo da barragem provocará o soterramento de indivíduos arbóreos de menor porte, e da vegetação rasteira. As forças de impacto e arraste da onda de ruptura também possuem potencial de arranque de indivíduos arbóreos de maior porte. Somando-se o cenário de sedimentação do material da barragem sobre a serrapilheira e seus bancos de sementes, tem-se que as matas galerias no entorno dos cursos d'água atingidos terão sua resiliência e processos de sucessão comprometidos.

Da mesma forma, as possíveis alterações nas propriedades químicas e físicas do solo das áreas atingidas poderão inibir a recomposição da vegetação e respectiva sucessão ecológica natural das comunidades vegetais originalmente presentes.

Assim, em caso de ruptura da barragem BM, a contenção de rejeitos e sedimentos é imprescindível para mitigação dos impactos mencionados. Devem ainda ser previstas ações de reflorestamento para compensação das espécies afetadas.

21.2.2. Impactos sobre a fauna

No EIA do empreendimento foi apresentado o diagnóstico das espécies de fauna na região da barragem BM. Foram levantadas 86 espécies de avifauna com uma espécie com alta prioridade de conservação (*Aramides cajanea*). Em relação a Mastofauna, foram observadas 18 espécies, sendo três espécies ameaçadas de extinção segundo a Portaria do Ibama nº 1522/89 (*Chrysocyon brachyuru*, *Leopardus tigrinus* e *Puma concolor*). Da Herpetofauna foram identificadas 9 espécies de anfíbios e 8 espécies de répteis, sendo que nenhuma das espécies encontradas está ameaçada de extinção.

		CLASSIFICAÇÃO RESTRITA	COMPLEXO MINEROQUÍMICO DE CATALÃO	
PLANO DE AÇÃO DE EMERGÊNCIA COMPLEXO MINEROQUÍMICO DE CATALÃO BARRAGEM BM SEÇÃO I			Nº MOSAIC -	PÁGINA 98/142
			Nº WALM WA06621000-1-RH-RTE- 0162	REV. 0

Em caso de ruptura da estrutura, o efeito direto das forças de impacto e arraste decorrentes do escoamento dos sedimentos da barragem sobre o território, por si só, produz a mortandade de animais presentes nas áreas afetadas. Neste sentido, as populações locais da herpetofauna, mastofauna, e ictiofauna são mais impactadas que as populações locais da avifauna, que possuem maior agilidade de deslocamento.

As alterações provocadas no ecossistema local, considerando ambientes de abrigo, disponibilidade de alimentos, contudo, são sentidas por toda a fauna local, inclusive devido à fragmentação de habitats. Efeitos secundários destas alterações poderão ser sentidos pelos organismos aquáticos presentes, provocando sua morte.

Assim, os impactos sobre a fauna aqui mencionados e para os quais as ações de resgate são voltadas, estão relacionados à fauna silvestre, visto que não foram identificados animais domésticos ou de produção no local.

21.3. Meio socioeconômico

21.3.1. Danos a estruturas físicas

Outro meio diretamente afetado pelo rompimento da barragem BM é o meio socioeconômico. Apesar de não haver residências incluídas na mancha de inundação, esta afeta estradas e acesso que impossibilitarão o trânsito de pessoas no local, como pode ser visualizado na Figura 21-2.

Assim, deve ser prevista a manutenção imediata das estruturas físicas afetadas, assim como a reconstrução do maciço da barragem BM assim que possível para mitigar o carreamento de rejeito e sedimentos que ainda não tenham escoado.

21.3.2. Disponibilidade de água

Apesar de não haver residências incluídas na mancha de inundação, o incremento nos níveis de compostos potencialmente tóxicos no córrego Fundo poderá inviabilizar eventuais usos associados captação de água, pesca, recreação e outros fins previstos para esse corpo hídrico.

Conforme informado no capítulo 18, foram consultados cadastros de outorgas de direito de uso de recursos hídricos a nível federal e estadual existentes nas localidades da mancha de inundação, tendo sido encontradas apenas uma outorga com jurisdição estadual (SEMAD-GO), que atende ao uso de mineração (Figura 18-4). Ainda que, conforme os dados secundários disponíveis no momento da elaboração deste documento, a outorga esteja com validade vencida (Tabela 18-1), ela foi considerada como afetada e ações foram previstas para garantir o seu abastecimento.

		CLASSIFICAÇÃO RESTRITA	COMPLEXO MINEROQUÍMICO DE CATALÃO	
PLANO DE AÇÃO DE EMERGÊNCIA COMPLEXO MINEROQUÍMICO DE CATALÃO BARRAGEM BM SEÇÃO I			Nº MOSAIC -	PÁGINA 99/142
			Nº WALM WA06621000-1-RH-RTE- 0162	REV. 0

Neste sentido, em caso de ruptura da barragem BM, faz-se necessário o início imediato do plano de garantia de abastecimento de água bruta, apresentado no referido capítulo, além das ações que visam ao reestabelecimento e manutenção da qualidade da água do córrego Fundo.

A indisponibilidade de água também trará impactos sobre a fauna, como animais de produção ou domésticos na área da mancha de inundação ou pontos mais à jusante no Córrego Fundo. As ações de dessedentação desses animais, no entanto, foram previstas no Capítulo 20 deste documento.

O resumo dos impactos mencionados neste capítulo está descrito na Tabela 21-1.

		CLASSIFICAÇÃO RESTRITA	COMPLEXO MINEROQUÍMICO DE CATALÃO	
PLANO DE AÇÃO DE EMERGÊNCIA COMPLEXO MINEROQUÍMICO DE CATALÃO BARRAGEM BM SEÇÃO I			Nº MOSAIC -	PÁGINA 100/142
			Nº WALM WA06621000-1-RH-RTE-0162	REV. 0

Tabela 21-1 - Resumo dos principais impactos mencionados decorrentes da ruptura da barragem BM.

Meio	Recurso impactado	Descrição dos principais impactos previstos	Impacto
Físico	Águas superficiais e subterrâneas	Alteração de qualidade hídrica e redução da capacidade de autodepuração;	Contaminação gerada pelos efluentes da barragem, que gerará alterações de turbidez e presença de alumínio no rejeito. Haverá troca entre os recursos hídricos superficiais e subterrâneo, afetando também a biodiversidade local.
Físico	Solo	Alteração da qualidade do solo	Alteração e possível contaminação do solo gerada pelos efluentes da barragem, podendo alterar suas características e afetar aquíferos
Biótico	Águas superficiais e subterrâneas	Perda de habitats aquáticos	Os habitats aquáticos podem sofrer danos e alterações, afetando a vida aquática e comunidades hidrobiológicas.
Biótico	Vegetação, solo e biodiversidade	Fragmentação do habitat terrestre	Os habitats podem passar por fragmentações e alterações, podendo afetar a sua continuidade e funcionalidade para espécies de fauna e flora.
Biótico	Vegetação e biodiversidade	Danos e perdas à fauna terrestre	Perda de indivíduos, limitação dos nutrientes e recursos necessários aos mesmos, alteração da composição e estrutura das comunidades, inclusive decorrente de efeitos de toxicidade e bioacumulação em indivíduos.
Biótico	Vegetação e biodiversidade	Danos e perdas à ictiofauna.	Perda de indivíduos, limitação dos nutrientes e recursos necessários aos mesmos, alteração da composição e estrutura das comunidades, inclusive decorrente de efeitos de toxicidade e bioacumulação em indivíduos.
Socioeconômico	Águas superficiais e subterrâneas	Disponibilidade hídrica	Diminuição da disponibilidade hídrica, afetando de forma direta os usos existentes para corpos hídricos da região.
Socioeconômico	Estruturas físicas	Danos a estradas vicinais e acessos	As estradas afetadas pela mancha de inundação impossibilitarão o acesso e transporte de pessoas na região

		CLASSIFICAÇÃO RESTRITA	COMPLEXO MINEROQUÍMICO DE CATALÃO	
PLANO DE AÇÃO DE EMERGÊNCIA COMPLEXO MINEROQUÍMICO DE CATALÃO BARRAGEM BM SEÇÃO I			Nº MOSAIC -	PÁGINA 101/142
			Nº WALM WA06621000-1-RH-RTE-0162	REV. 0

21.4. Ações de mitigação ou compensação

Entre as possíveis ações para mitigação dos impactos mencionados, as ações propostas para o caso de eventual ruptura da Barragem concernem:

- Contenção de rejeitos;
- Estabilização de margens e calhas fluviais;
- Manejo e disposição dos sedimentos;
- Revegetação da área atingida e manutenção de estruturas físicas;
- Aspectos qualitativos de águas superficiais e subterrâneas;
- Ações de resgate de fauna silvestre;
- Planos de monitoramento.

Nas demais seções, essas ações são detalhadas.

21.4.1. Contenção de rejeitos

Em caso de ruptura da Barragem BM, deve ser previsto o cercamento imediato da mancha de inundação, visando não só a segurança das pessoas e animais na região, como também a minimização do carreamento de rejeitos e sedimentos. Soluções propostas para a contenção desses materiais são os Diques de Enrocamento e Paliçadas. Os Diques de Enrocamento têm como objetivo conter os sedimentos residuais da barragem após a ocorrência da onda de ruptura. As estruturas devem possuir altura máxima de 15 metros, e extensão variáveis, a depender da morfologia do vale à jusante adquirida após o colapso das estruturas do CMC.

O dique será do tipo galgável, ou seja, ocorrerá a passagem de escoamento sobre o maciço principal. Assim, sua geometria deverá ser definida de tal modo que permita a passagem de água sobre o barramento. A Figura 21-4 exemplifica a seção típica do dique sugerido.

		CLASSIFICAÇÃO	COMPLEXO MINEROQUÍMICO DE CATALÃO	
		RESTRITA		
PLANO DE AÇÃO DE EMERGÊNCIA COMPLEXO MINEROQUÍMICO DE CATALÃO BARRAGEM BM SEÇÃO I		Nº MOSAIC	-	PÁGINA
		Nº WALM	WA06621000-1-RH-RTE-0162	REV.
				102/142
				0

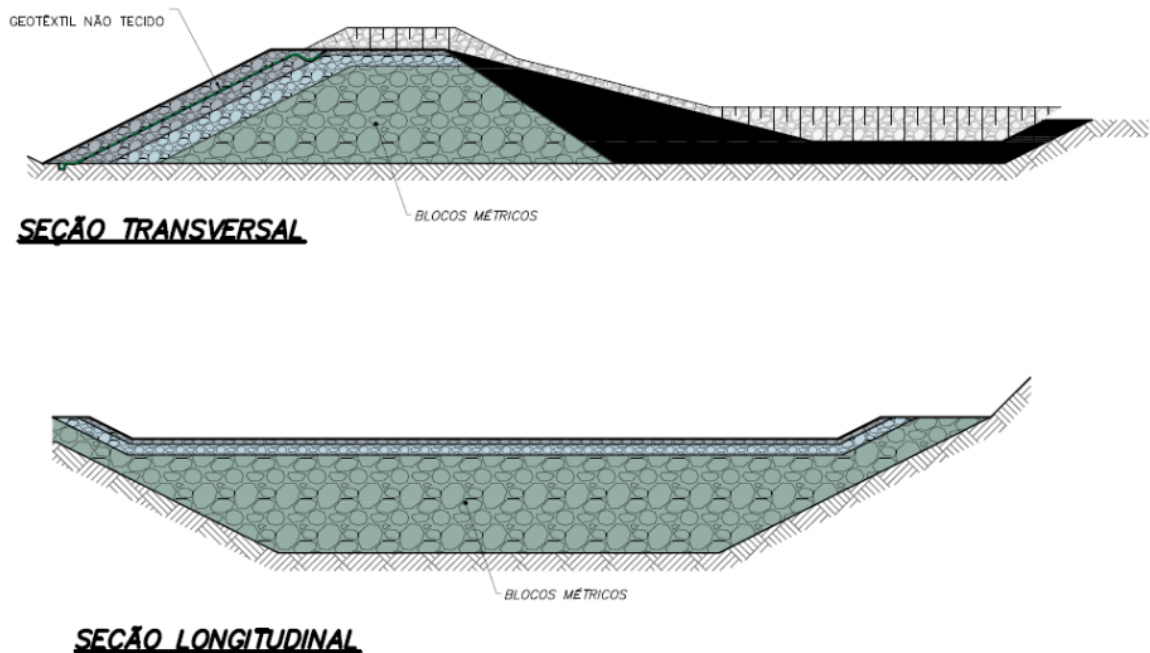


Figura 21-4 - Seção típica de um dique de enrocamento.

Os Diques poderão ser executados sobre o rejeito/sedimento depositado nas calhas, após a passagem da onda de ruptura. A definição por este tipo de estrutura se dá pela sua eficiência na retenção dos sólidos carreados ao longo do talvegue, bem como sua praticidade de execução, manutenção e controle.

21.4.2. Estabilização de margens e calha fluvial

Devem ser realizadas ações de estabilização das margens dos corpos hídricos impactados impedindo deslizamentos superficiais e erosão desses ambientes. Poderão ser implantadas paliçadas sobre o rejeito e sedimento depositado nas calhas após a passagem da onda de ruptura, técnica eficiente na retenção dos sólidos carreados ao longo do talvegue.

Esta alternativa se destaca por sua praticidade de execução, manutenção e controle. Na Figura 21-5 é apresentado um exemplo de aplicação de paliçadas rústicas no processo inicial de retenção dos sedimentos, e na Figura 21-6, uma aplicação integrada ao projeto paisagístico de recomposição ambiental.

		CLASSIFICAÇÃO RESTRITA	COMPLEXO MINEROQUÍMICO DE CATALÃO	
PLANO DE AÇÃO DE EMERGÊNCIA COMPLEXO MINEROQUÍMICO DE CATALÃO BARRAGEM BM SEÇÃO I			Nº MOSAIC -	PÁGINA 103/142
			Nº WALM WA06621000-1-RH-RTE-0162	REV. 0





Figura 21-5 - Exemplo de paliçadas rústicas no processo inicial de retenção dos sedimentos (EMBRAPA, 2015).



Figura 21-6 - Aplicação integrada de paliçadas ao projeto paisagístico de recomposição ambiental (VERTICAL GREEN, 2022).

Ainda, para estabilização e reconfirmação das margens, devem ser consideradas soluções de bioengenharia, as quais podem ser aplicadas em conjunto ou isoladamente, servindo também como medidas preventivas e como fortalecimento de ecossistemas, tornando as margens mais resistentes a eventuais impactos causados por cheias naturais.

		CLASSIFICAÇÃO RESTRITA	COMPLEXO MINEROQUÍMICO DE CATALÃO	
PLANO DE AÇÃO DE EMERGÊNCIA COMPLEXO MINEROQUÍMICO DE CATALÃO BARRAGEM BM			Nº MOSAIC -	PÁGINA 104/ 142
			Nº WALM WA06621000-1- RH-RTE-0162	REV. 0

21.4.3. Manejo e disposição de sedimentos

Para a remoção do material depositado no fundo dos vales dos corpos hídricos, deverá ser realizada a remoção mecanizada dos sedimentos depositados, evitando assim que ocorra o carregamento desses sólidos para outras regiões e os possíveis impactos gerados pelo acúmulo de sedimentos na vida aquática dos corpos hídricos. Poderão ser utilizadas escavadeiras anfíbias, ou escavadeiras de braço longo, a depender da viabilidade e do acesso aos locais impactados. Poderá ocorrer também acúmulo de sedimentos nas proximidades de estruturas físicas, como estradas e bueiros.

Uma vez removido o material, deve-se realizar a secagem do material retirado em baias de secagem, seguida da disposição dos sedimentos na própria área da MOSAIC. Caso o material escoado não atenda aos padrões de qualidade normatizados, deverá ser construída uma Estação de tratamento de efluentes (ETE) de forma a atender a legislação vigente.

21.4.4. Revegetação da área atingida e manutenção de estruturas físicas

Conforme mencionado, deve ser previsto o reflorestamento da região atingida, preferencialmente com espécies de vegetação nativa da região. O Estudo de Impacto Ambiental da estrutura realiza o diagnóstico florístico da região, identificando as espécies encontradas na mancha. O documento citado poderá ser consultado para maiores informações e referências.



Ainda, como mencionado, as estruturas físicas que sofrerão danos quando da ruptura da barragem são acessos e estradas vicinais, além de, certamente, a própria estrutura física da Barragem BM. Deve ser prevista reparação e reconstrução de tais estruturas assim que possível, para recuperação do acesso e contenção de rejeitos remanescentes na estrutura.

Em relação a danos no sistema de distribuição de água à população, deverá ser executado imediatamente o plano de garantia de disponibilidade de água bruta para o fornecimento de água para os usos e intervenções em recursos hídricos existentes na área da mancha de inundação afetados pela ruptura, com registros consolidados das ações promovidas.

21.4.5. Aspectos qualitativos de águas superficiais e subterrâneas

Como a onda de ruptura atinge corpos hídricos com vida aquática, são previstas também medidas que concernem a qualidade da água, principalmente no Córrego Fundo, corpo hídrico que será mais impactado quando da ruptura da Barragem BM.

Medidas de mitigação dos impactos à qualidade das águas superficiais são a implantação de estruturas de tratamento natural, como barramentos com ilhas flutuantes e barreiras filtrantes compostas por refis de fibra orgânica natural.

		CLASSIFICAÇÃO RESTRITA	COMPLEXO MINEROQUÍMICO DE CATALÃO	
PLANO DE AÇÃO DE EMERGÊNCIA COMPLEXO MINEROQUÍMICO DE CATALÃO BARRAGEM BM			Nº MOSAIC -	PÁGINA 105/ 142
			Nº WALM WA06621000-1- RH-RTE-0162	REV. 0

Exemplos das soluções propostas podem ser visualizados na Figura 21-7 e na Figura 21-8.




Figura 21-7 - Exemplos de ilhas flutuantes vegetadas (LIAMARINHA, 2019).






Figura 21-8 - Exemplos de barreiras filtrantes para retenção de sedimentos (LIAMARINHA, 2019).

Essas estruturas têm a função de diminuir o nível de turbidez da água, assim como reter e degradar matéria orgânica, absorver sedimentos em suspensão e eventual diminuição da turbidez da água (LIAMARINHA, 2019).

Caso necessário, poderão ser implantadas Estações de Tratamento de Água Fluvial (ETAF), para tratamento do corpo hídrico impactado, contemplando dragagem de rejeitos do leito do rio, disposição em geossintéticos, tratamento e devolução de água limpa para o curso d'água.

No que tange as águas subterrâneas, caso seja constatada contaminação, medidas de remediação também deverão ser implantadas, avaliando-se a que melhor se adequa e trará melhores resultados à situação. Dentre ela, pode-se citar:

- Sistemas de contenção como barreiras físicas, por exemplo;
- Processos biológicos como técnicas de biorremediação;
- Processos químicos como oxidação química de contaminantes;

		CLASSIFICAÇÃO RESTRITA	COMPLEXO MINEROQUÍMICO DE CATALÃO	
PLANO DE AÇÃO DE EMERGÊNCIA COMPLEXO MINEROQUÍMICO DE CATALÃO BARRAGEM BM			Nº MOSAIC -	PÁGINA 106/ 142
			Nº WALM WA06621000-1- RH-RTE-0162	REV. 0

21.4.6. Ações de resgate de fauna silvestre

Apesar de não terem sido identificados animais domésticos ou de produção na mancha de inundação, são previstos impactos a animais silvestres ou errantes que poderão estar na área de inundação quando da ruptura da barragem. Assim, algumas ações são previstas no que concerne a esses animais, sendo elas:

- Ações de resgate, salvamento e destinação da fauna, se aplicável;
- Ações de dessedentação de animais, se aplicável;
- Registro dos animais resgatados ou salvos, se aplicável;
- Registro das carcaças de animais coletadas, se aplicável;
- Avaliação de impactos ambientais decorrentes de eventual ruptura de barragem sobre fauna, se aplicável.

21.4.7. Planos de monitoramento



Atualmente, a MOSAIC realiza planos de monitoramento da qualidade de águas superficiais e subterrâneas, conforme previsto no licenciamento ambiental da estrutura, na região da Barragem BM, o qual deve ter sua manutenção em caso de ruptura da estrutura.

Este monitoramento, realizado desde 2016, permite a caracterização dos recursos hídricos impactados pelo empreendimento, principalmente os impactados por uma possível ruptura da barragem BM, para definição de linha de base das condições pré-ruptura. Assim, em caso de rompimento, é possível direcionar ações de recuperação dos corpos hídricos impactados visando à recuperação total ou mais próxima possível das condições prévias ao impacto.

Na região da mancha de inundação da Barragem BM, há quatro pontos de amostragens de água superficial (Quadro 21-1) e um ponto de amostragem de água subterrânea (Quadro 1-6), cujos dados brutos constam no banco de dados do empreendedor. Na Figura 21-9 está demonstrada a localização dos pontos de monitoramento mencionados.

Quadro 21-1 - Pontos de monitoramento de qualidade de água superficial.

Ponto	Descrição	Coordenadas geográficas		Periodicidade
		Latitude	Longitude	
MAS 04	Córrego Garimpo Entrada Israel Salviano	18°06'40"S	47°46'11"W	Mensal
MAS 05	Córrego Fundo – ponte de ferro	18°06'58"S	47°45'32"W	Mensal
MAS 13	Córrego Chapadão – Usinha	18°06'18"S	47°46'22"W	Mensal
MAS 17	Montante da Barragem de rejeito – córrego fundo	18°06'51"S	47°46'51"W	Mensal

		CLASSIFICAÇÃO RESTRITA	COMPLEXO MINEROQUÍMICO DE CATALÃO	
			Nº MOSAIC -	PÁGINA 107/ 142
PLANO DE AÇÃO DE EMERGÊNCIA COMPLEXO MINEROQUÍMICO DE CATALÃO BARRAGEM BM			Nº WALM WA06621000-1- RH-RTE-0162	REV. 0

Quadro 21-2 - Pontos de monitoramento de qualidade de água subterrânea.

Ponto	Descrição	Coordenadas geográficas		Periodicidade
		Latitude	Longitude	
PM2	Próximo à intermediária Barragem de rejeitos	18°06'26"S	47°46'38"W	Semestral

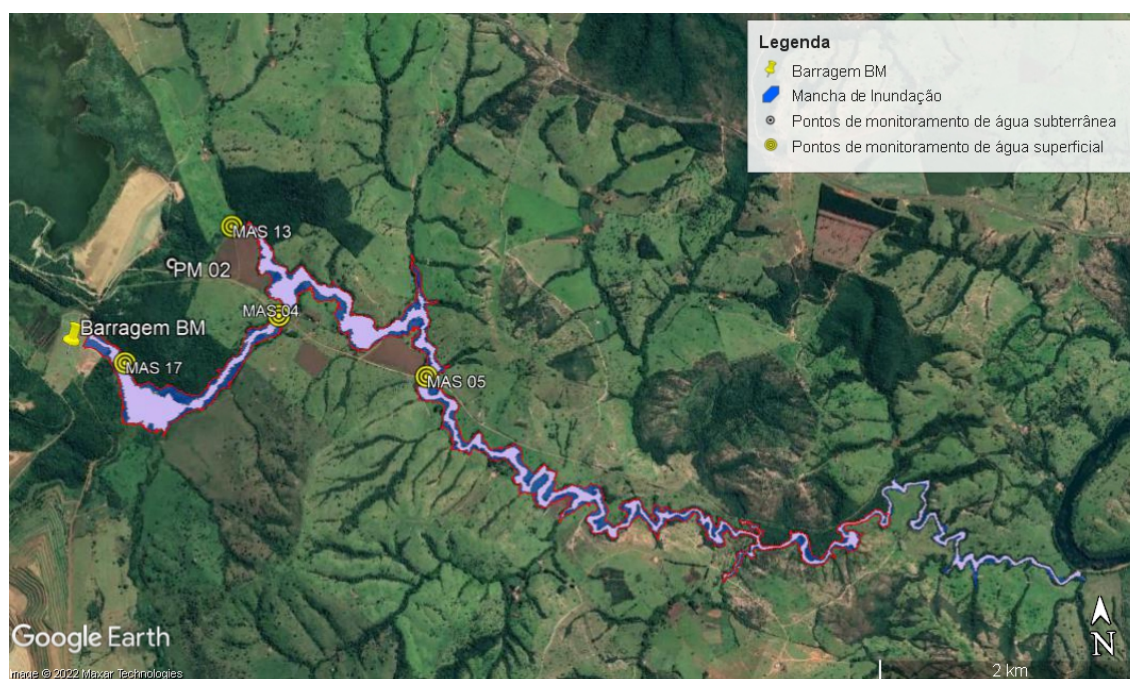




Figura 21-9 - Pontos de monitoramento da qualidade de água.

O Quadro 21-3 apresenta os parâmetros analisados para águas superficiais e subterrâneas.

Quadro 21-3 - Parâmetros monitorados nos pontos de água superficial e água subterrânea.

Ponto	Descrição
Água Superficial	Fósforo Total, Cianeto, Cloreto, Sólidos Dissolvidos Totais, Fluoreto, Nitrato, Nitrito, pH, Sólido Totais, Sulfato, Turbidez, Condutividade, Oxigênio Dissolvido, Clorofila A, Cloro Residual, Sódio, Temperatura. Metais e Composto orgânicos semi-voláteis.
Água Subterrânea	Cianeto, Cloreto, Condutividade, Fluoreto, Fósforo Total, Nitrato, Nitrito, pH, Sódio total, Sólidos Dissolvidos Totais, Sólidos Totais, Sulfato, Sulfeto, Turbidez, Nível Régua Linimétrica Metais e Composto orgânicos semi-voláteis.

		CLASSIFICAÇÃO RESTRITA	COMPLEXO MINEROQUÍMICO DE CATALÃO	
PLANO DE AÇÃO DE EMERGÊNCIA COMPLEXO MINEROQUÍMICO DE CATALÃO BARRAGEM BM			N° MOSAIC -	PÁGINA 108/ 142
			N° WALM WA06621000-1- RH-RTE-0162	REV. 0

22. CIÊNCIA EXPRESSA DO EMPEENEDOR E COORDENADOR SOBRE SUAS OBRIGAÇÕES

As pessoas abaixo assinadas analisaram esse Plano de Ação de Emergência de Barragem de Mineração da Barragem BM e concordam com as ações e os procedimentos de notificação propostos:

Responsável pelo Empreendimento

Coordenador Geral do PAEBM

Coordenador Geral do PAEBM – Suplente

ANEXO 1 ANOTAÇÃO DE RESPONSABILIDADE TÉCNICA

Página 1/1



Anotação de Responsabilidade Técnica - ART
Lei nº 6.496, de 7 de dezembro de 1977

CREA-MG

ART OBRA / SERVIÇO
Nº MG20221178780

Conselho Regional de Engenharia e Agronomia de Minas Gerais

INICIAL

1. Responsável Técnico

[REDACTED]

[REDACTED]

2. Dados do Contrato

Contratante: MOSAICO FERTILIZANTES P&K LTDA
Estrada da Cana
Complemento: Baixo: DISTRITO INDUSTRIAL III
Cidade: UBERABA UF: MG CEP: 38044795
CPF/CNPJ: 33.931.498/0014-85
Nº: 750

[REDACTED]

3. Dados da Obra/Serviço

FAZENDA CHAPADÃO Nº: 000000
Complemento: Baixo: ZONA RURAL
Cidade: CATALÃO UF: GO CEP: 7570-970
Data de Início: 30/08/2021 Previsto de Término: 29/08/2022 Coordenadas Geográficas: 0, 0
Finalidade: OUTROS Código: Não Especificado
Proprietário: Mosaic Fertilizantes P&K Ltda. CPF/CNPJ: 33.931.498/0010-21

4. Atividade Técnica

	Quantidade	Unidade
10 - Coordenação		
40 - Estudo > OBRAS HIDRÁULICAS E RECURSOS HÍDRICOS > BARRAGENS E DIQUES > DE BARRAGENS > #5.2.1.2 - DE TERRA	2,00	un
14 - Elaboração		
40 - Estudo > OBRAS HIDRÁULICAS E RECURSOS HÍDRICOS > BARRAGENS E DIQUES > DE DIQUES > #5.2.2.1 - DE TERRA	2,00	un

Após a conclusão das atividades técnicas o profissional deve proceder a baixa desta ART

5. Observações

ELABORAÇÃO / REVISÃO DOS ESTUDOS DE RUPTURA HIPOTÉTICA (DAM BREAK) E DOS PLANOS DE AÇÕES EMERGENCIAIS (PAE) DAS BARRAGENS SM e BR (WBH066-21_06000).

6. Declarações

- A Resolução nº 1.094/17 instituiu o Livro de Ordem de obras e serviços que será obrigatório para a emissão de Certificado de Acierto Técnico - CAT aos responsáveis pela execução e fiscalização de obras iniciadas a partir de 1º de janeiro de 2018. (Res. 1.094, Contex).

7. Entidade de Classe

- SEM INDICAÇÃO DE ENTIDADE DE CLASSE

8. Assinaturas

Declaro serem verdadeiras as informações acima
Catalão, 08 de junho de 2022.

Local _____ data _____

9. Informações


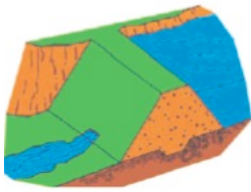
* A ART é válida somente quando quitada, mediante apresentação do comprovante do pagamento ou conferência no site do Crea.


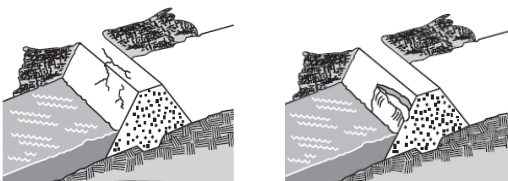
10. Valor


Valor de ART: R\$ 233,84 Registrada em: 01/08/2022 Valor pago: R\$ 233,84 Nosso Número: 8590810389


ANEXO 2 FICHAS CORRETIVAS EMERGENCIAIS


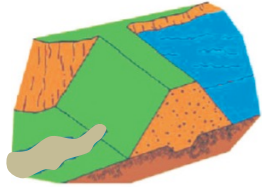
	FICHA DE EMERGÊNCIA	Nº 1
	NÍVEL DE EMERGÊNCIA	NE-1
	MODO DE FALHA	GALGAMENTO
SITUAÇÃO DE EMERGÊNCIA		
Estruturas extravasoras com problemas identificados, com redução de capacidade vertente; redução da borda livre		
POSSÍVEIS IMPACTOS ASSOCIADOS		
1. Diminuição da borda livre; 2. Possibilidade de galgamento.		
PROCEDIMENTOS DE MITIGAÇÃO / MONITORAMENTO / REPARAÇÃO (QUANDO APLICÁVEL)		
1. Implementar fluxo de notificação interno e externo para NE-1; 2. Inspeccionar o local para avaliar a causa do problema encontrado e subsidiar a tomada de decisão sobre qual a metodologia utilizar para solução do problema conforme orientação do Engenheiro Geotécnico e/ou equipe responsável, tais como: 2.1. Caso se verifique que o sistema extravasor está obstruído, providenciar sua desobstrução; 2.2. Se for constatada a diminuição do volume de amortecimento de cheias, providenciar o rebaixamento do nível do reservatório (instalar bombas para auxiliar no esvaziamento do reservatório); 2.3. Avaliar tecnicamente a opção de completar a borda livre com sacos de areia e proteger o talude de jusante com lonas plásticas e/ou material similar que possa proteger a estrutura; 2.4. Avaliar tecnicamente a opção de implantar sistema de extravasão adicional, para esvaziar mais rapidamente o reservatório; 2.5. Restabelecer as condições operacionais de desempenho da estrutura. 3. Monitorar as ações corretivas de modo a avaliar sua eficiência.		
DISPOSITIVOS DE IDENTIFICAÇÃO	Inspeções periódicas / Análise visual / Leitura de instrumentação (régua limnimétrica)	
DISPOSITIVOS DE SINALIZAÇÃO	Não se aplica	
RECURSOS MATERIAIS / EQUIPAMENTOS	Bombas, materiais de construção e equipamentos de terraplenagem	


	FICHA DE EMERGÊNCIA	Nº 2
	NÍVEL DE EMERGÊNCIA	NE-1
	MODO DE FALHA	PIPING
SITUAÇÃO DE EMERGÊNCIA		
Surgência nas áreas a jusante com carreamento de material ou vazão crescente ou infiltração do material contido, com potencial de comprometimento da segurança da estrutura		
CROQUIS TÍPICOS DA ANOMALIA		POSSÍVEIS IMPACTOS ASSOCIADOS
		<ol style="list-style-type: none"> Ocorrência de erosões no maciço; Ruptura parcial dos taludes.
PROCEDIMENTOS DE MITIGAÇÃO / MONITORAMENTO / REPARAÇÃO (QUANDO APLICÁVEL)		
<ol style="list-style-type: none"> Implementar fluxo de notificação interno e externo para NE-1; Inspecionar cuidadosamente a área e verificar a causa da surgência e subsidiar a tomada de decisão sobre qual a metodologia utilizar para solução do problema conforme orientação do Engenheiro Geotécnico e/ou equipe responsável. Confirmar se a água percolada não possui sinais de carreamento de solo; Caso seja possível, medir e monitorar a quantidade de fluxo e verificar se há aumento e/ou redução da vazão percolada; Se o aumento de vazão e/ou carreamento de solo for verificado, deve-se executar imediatamente um dreno invertido, Avaliar tecnicamente a opção de realizar o rebaixamento do nível do reservatório (instalar bombas para auxiliar no esvaziamento do mesmo); Avaliar tecnicamente a opção de implantar sistema de extravasão adicional, para esvaziar mais rapidamente o reservatório; Monitorar as ações corretivas de modo a avaliar sua eficiência. 		
DISPOSITIVOS DE IDENTIFICAÇÃO	Inspeções periódicas / Análise visual / Leitura de instrumentação (piezômetros)	
DISPOSITIVOS DE SINALIZAÇÃO	Fita sinalizadora	
RECURSOS MATERIAIS / EQUIPAMENTOS	Materiais de construção; equipamentos de medição de vazão; equipamentos de terraplenagem; bombas	


	FICHA DE EMERGÊNCIA	Nº 3
	NÍVEL DE EMERGÊNCIA	NE-1
	MODO DE FALHA	INSTABILIZAÇÃO
SITUAÇÃO DE EMERGÊNCIA		
Existência de trincas, abatimentos ou escorregamentos, com potencial de comprometimento da segurança da estrutura (deformações e recalques).		
CROQUIS TÍPICOS DA ANOMALIA	POSSÍVEIS IMPACTOS ASSOCIADOS	
	<ol style="list-style-type: none"> 1. Diminuição da resistência do maciço; 2. Diminuição do Fator de Segurança; 3. Redução da seção transversal e instabilização do maciço; 4. Evolução para ruptura do barramento, se não tratado adequadamente. 	
PROCEDIMENTOS DE MITIGAÇÃO / MONITORAMENTO / REPARAÇÃO (QUANDO APLICÁVEL)		
<ol style="list-style-type: none"> 1. Implementar fluxo de notificação interno e externo para NE-1; 2. Inspeccionar cuidadosamente o local onde se observaram trincas, deformações ou recalques, registrar a localização, comprimento, profundidade, alinhamento e outros aspectos físicos pertinentes. 3. Avaliação pelo Engenheiro Geotécnico e/ou equipe responsável pela barragem, para identificar a causa do problema e subsidiar a tomada de decisão sobre qual a metodologia utilizar para solucioná-lo; <ol style="list-style-type: none"> 3.1. Caso se verifique a ocorrência de trincas, realizar correção da trinca de modo eficiente utilizando técnicas de construção adequadas, conforme orientação da equipe de segurança da barragem (selar trinca contra infiltração e escoamento superficial); 3.2. Se for constatada deformações e recalques realizar os reparos e/ou correção da geometria utilizando técnicas de construção e materiais adequados, conforme orientação da Equipe de Segurança; 4. Monitorar as ações corretivas de modo a avaliar sua eficiência. 		
DISPOSITIVOS DE IDENTIFICAÇÃO	Inspeções periódicas / Análise visual / Leitura de Instrumentação	
DISPOSITIVOS DE SINALIZAÇÃO	Fita sinalizadora	
RECURSOS MATERIAIS / EQUIPAMENTOS	Materiais de construção e equipamentos de terraplenagem	


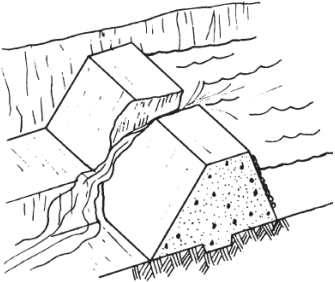
	FICHA DE EMERGÊNCIA	Nº 4
	NÍVEL DE EMERGÊNCIA	NE-1
	MODO DE FALHA	INSTABILIZAÇÃO
SITUAÇÃO DE EMERGÊNCIA		
Depressões acentuadas nos taludes, escorregamentos, sulcos profundos de erosão, com potencial de comprometimento da segurança da estrutura (deterioração dos taludes/paramentos)		
POSSÍVEIS IMPACTOS ASSOCIADOS		
<ol style="list-style-type: none"> 1. Diminuição da resistência do maciço; 2. Diminuição do Fator de Segurança; 3. Redução da seção transversal e instabilização do maciço; 4. Evolução para ruptura do barramento. 		
PROCEDIMENTOS DE MITIGAÇÃO / MONITORAMENTO / REPARAÇÃO (QUANDO APLICÁVEL)		
<ol style="list-style-type: none"> 1. Implementar fluxo de notificação interno e externo para NE-1; 2. Realizar inspeção cuidadosa pelo Engenheiro Geotécnico e/ou equipe responsável pela barragem, para identificar a causa do problema e subsidiar a tomada de decisão sobre qual a metodologia utilizar para solucioná-lo; 3. Caso se verifique a ocorrência de sulcos profundos de erosão: <ol style="list-style-type: none"> 3.1 Realizar reparo da erosão utilizando técnicas de construção e materiais adequados, conforme orientação do Engenheiro Geotécnico e/ou equipe responsável e registrar a localização, extensão e profundidade; 3.2 Verificar as condições do sistema de drenagem superficial e, se necessário, prosseguir com a manutenção do mesmo, de modo a garantir a eficiência deste sistema; 3.3 Recompôr a proteção superficial (<i>rip-rap</i>, grama, etc.) do talude, para proteção contra ocorrência de novos processos erosivos; 4. Caso se verifique a ocorrência de depressões (abatimentos) e escorregamentos: <ol style="list-style-type: none"> 4.1 Proceder a recuperação do trecho escorregado ou abatido através da recomposição do material e de sua proteção vegetal, utilizando técnicas de construção adequadas; 4.2 Registrar a localização, extensão e o deslocamento do escorregamento; 4.3 Verificar se a instrumentação está registrando níveis dentro dos limites aceitáveis de segurança; 5. Monitorar as ações corretivas de modo a avaliar sua eficiência. 		
DISPOSITIVOS DE IDENTIFICAÇÃO	Inspeções periódicas / Análise visual / Leitura de instrumentação	
DISPOSITIVOS DE SINALIZAÇÃO	Fita sinalizadora	
RECURSOS MATERIAIS / EQUIPAMENTOS	Materiais de construção e equipamentos de terraplenagem	


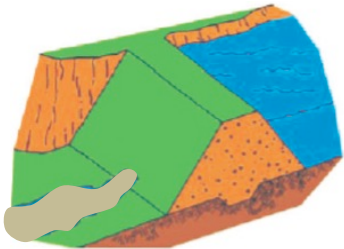
	FICHA DE EMERGÊNCIA	Nº 5
	NÍVEL DE EMERGÊNCIA	NE-2
	MODO DE FALHA	GALGAMENTO
SITUAÇÃO DE EMERGÊNCIA		
Anomalia “Estruturas extravasoras com problemas identificados, com redução de capacidade vertente; redução da borda livre” <u>não foi extinta ou controlada</u>		
POSSÍVEIS IMPACTOS ASSOCIADOS		
1. Diminuição do fator de segurança; 2. Possibilidade de galgamento.		
PROCEDIMENTOS DE MITIGAÇÃO / MONITORAMENTO / REPARAÇÃO (QUANDO APLICÁVEL)		
ALERTAR POPULAÇÃO POTENCIALMENTE AFETADA NA ZONA DE AUTOSSALVAMENTO		
1. Implementar fluxo de notificação interno e externo para NE-2; 2. Se for constatada a diminuição do volume de amortecimento de cheias, providenciar o rebaixamento do nível do reservatório (instalar bombas e/ou derivar parte da água para outro local); 3. Em caso de borda livre nula, avaliar tecnicamente a opção de implantar sistema de extravasão adicional, para esvaziar mais rapidamente o reservatório; 4. Complementar a borda livre com sacos de areia e proteger o talude de jusante com lonas plásticas e/ou material similar que possa proteger a estrutura; 5. Monitorar as ações corretivas de modo a avaliar sua eficiência; 6. Restabelecer as condições operacionais de desempenho da estrutura. 7. Caso o problema evolua e a solução apresentada não seja eficaz deve-se passar para a implementação do fluxo de notificação externo do Nível de Emergência 3 e para a Ficha de Emergência nº 9.		
DISPOSITIVOS DE IDENTIFICAÇÃO	Inspeções periódicas / Análise visual	
DISPOSITIVOS DE SINALIZAÇÃO	Fita Sinalizadora	
RECURSOS MATERIAIS / EQUIPAMENTOS	Bombas, materiais de construção e equipamentos de terraplenagem	
DISPOSITIVOS DE ALERTA	Dispositivos de sinalização, alerta visual e sonoro (barras de sinalização luminosa e megafone)	


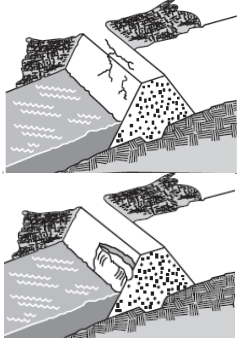
	FICHA DE EMERGÊNCIA	Nº 6
	NÍVEL DE EMERGÊNCIA	NE-2
	MODO DE FALHA	PIPING
SITUAÇÃO DE EMERGÊNCIA		
<p>Anomalia “Surgência nas áreas a jusante com carreamento de material ou vazão crescente ou infiltração do material contido, com potencial de comprometimento da segurança da estrutura” <u>não foi extinta ou controlada</u></p>		
CROQUIS TÍPICOS DA ANOMALIA	POSSÍVEIS IMPACTOS ASSOCIADOS	
	<ol style="list-style-type: none"> 1. Erosões no maciço; 2. Diminuição do fator de segurança; 3. Instabilidade parcial dos taludes; 4. Possibilidade de ruptura da barragem, caso as ações mitigadoras adequadas não sejam tomadas. 	
PROCEDIMENTOS DE MITIGAÇÃO / MONITORAMENTO / REPARAÇÃO (QUANDO APLICÁVEL)		
ALERTAR POPULAÇÃO POTENCIALMENTE AFETADA NA ZONA DE AUTOSSALVAMENTO		
<ol style="list-style-type: none"> 1. Implementar fluxo de notificação interno e externo para NE-2; 2. Avaliar a gravidade da situação; 3. Avaliar tecnicamente a opção de realizar o rebaixamento do nível do reservatório (instalar bombas para auxiliar no esvaziamento do mesmo); 4. Avaliar tecnicamente a opção de implantar sistema de extravasão adicional, para esvaziar mais rapidamente o reservatório; 5. Monitorar a ocorrência; 6. Restabelecer as condições operacionais de desempenho da estrutura. 7. Caso o problema evolua e a solução apresentada não seja eficaz deve-se passar para a implementação do fluxo de notificação externo do Nível de Emergência 3 e para a Ficha de Emergência nº 10. 		
DISPOSITIVOS DE IDENTIFICAÇÃO	Inspeções periódicas / Análise visual	
DISPOSITIVOS DE SINALIZAÇÃO	Fita sinalizadora	
RECURSOS MATERIAIS / EQUIPAMENTOS	Bombas, materiais de construção e equipamentos de terraplenagem	
DISPOSITIVOS DE ALERTA	Dispositivos de sinalização, alerta visual e sonoro (barras de sinalização luminosa e megafone)	


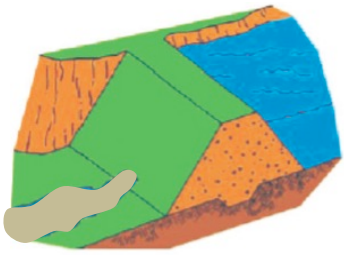
	FICHA DE EMERGÊNCIA	Nº 7
	NÍVEL DE EMERGÊNCIA	NE-2
	MODO DE FALHA	INSTABILIZAÇÃO
SITUAÇÃO DE EMERGÊNCIA		
<p>Anomalia “Existência de trincas, abatimentos ou escorregamentos, com potencial de comprometimento da segurança da estrutura (deformações e recalques)” <u>não foi extinta ou controlada</u></p>		
POSSÍVEIS IMPACTOS ASSOCIADOS		
<ol style="list-style-type: none"> 1. Instabilidade parcial do maciço; 2. Diminuição do fator de segurança; 3. Possibilidade de ruptura da barragem. 		
PROCEDIMENTOS DE MITIGAÇÃO / MONITORAMENTO / REPARAÇÃO (QUANDO APLICÁVEL)		
ALERTAR POPULAÇÃO POTENCIALMENTE AFETADA NA ZONA DE AUTOSSALVAMENTO		
<ol style="list-style-type: none"> 1. Implementar fluxo de notificação interno e externo para NE-2; 2. Avaliar a gravidade da situação; 3. Avaliar tecnicamente a opção de se providenciar o rebaixamento do nível do reservatório (instalar bombas para auxiliar no esvaziamento do reservatório); 4. Avaliar tecnicamente a opção de implantar sistema de extravasão adicional, para esvaziar mais rapidamente o reservatório; 5. Monitorar a ocorrência; 6. Restabelecer as condições operacionais de desempenho da estrutura; 7. Caso o problema evolua e a solução apresentada não seja eficaz deve-se passar para a implementação do fluxo de notificação externo do Nível de Emergência 3 e para a Ficha de Emergência nº 11. 		
DISPOSITIVOS DE IDENTIFICAÇÃO	Inspeções periódicas / Análise visual	
DISPOSITIVOS DE SINALIZAÇÃO	Fita sinalizadora	
RECURSOS MATERIAIS / EQUIPAMENTOS	Bombas, materiais de construção e equipamentos de terraplenagem	
DISPOSITIVOS DE ALERTA	Dispositivos de sinalização, alerta visual e sonoro (barras de sinalização luminosa e megafone)	

	FICHA DE EMERGÊNCIA	Nº 8
	NÍVEL DE EMERGÊNCIA	NE-2
	MODO DE FALHA	INSTABILIZAÇÃO
SITUAÇÃO DE EMERGÊNCIA		
<p>Anomalia “<i>Depressões acentuadas nos taludes, escorregamentos, sulcos profundos de erosão, com potencial de comprometimento da segurança da estrutura (deterioração dos taludes/paramentos)</i>” <u>não foi extinta ou controlada</u></p>		
POSSÍVEIS IMPACTOS ASSOCIADOS		
<ol style="list-style-type: none"> 1. Instabilidade parcial do maciço; 2. Diminuição do fator de segurança; 3. Possibilidade de ruptura da barragem. 		
PROCEDIMENTOS DE MITIGAÇÃO / MONITORAMENTO / REPARAÇÃO (QUANDO APLICÁVEL)		
ALERTAR POPULAÇÃO POTENCIALMENTE AFETADA NA ZONA DE AUTOSSALVAMENTO		
<ol style="list-style-type: none"> 1. Implementar fluxo de notificação interno e externo para NE-2; 2. Avaliar a gravidade da situação; 3. Avaliar tecnicamente a opção de se providenciar o rebaixamento do nível do reservatório (instalar bombas para auxiliar no esvaziamento do reservatório); 4. Avaliar tecnicamente a opção de implantar sistema de extravasão adicional, para esvaziar mais rapidamente o reservatório; 5. Monitorar a ocorrência; 6. Restabelecer as condições operacionais de desempenho da estrutura; 7. Caso o problema evolua e a solução apresentada não seja eficaz deve-se passar para a implementação do fluxo de notificação externo do Nível de Emergência 3 e para a Ficha de Emergência nº 12. 		
DISPOSITIVOS DE IDENTIFICAÇÃO	Inspeções periódicas / Análise visual	
DISPOSITIVOS DE SINALIZAÇÃO	Fita sinalizadora	
RECURSOS MATERIAIS / EQUIPAMENTOS	Bombas, materiais de construção e equipamentos de terraplenagem	
DISPOSITIVOS DE ALERTA	Dispositivos de sinalização, alerta visual e sonoro (barras de sinalização luminosa e megafone)	

	FICHA DE EMERGÊNCIA	Nº 9
	NÍVEL DE EMERGÊNCIA	NE-3
	MODO DE FALHA	GALGAMENTO
SITUAÇÃO DE EMERGÊNCIA		
Galgamento do barramento com abertura de brecha e ruptura iminente da estrutura ou ruptura em progresso		
CROQUIS TÍPICOS DA ANOMALIA	POSSÍVEIS IMPACTOS ASSOCIADOS	
	<ol style="list-style-type: none"> 1. Impactos em APP – Área de Preservação Permanente nas faixas marginais ao leito dos cursos de água; 2. Possíveis problemas relacionados ao abastecimento de água e fornecimento de energia elétrica; 3. Inundação de áreas urbanas ao longo do vale a jusante, com danos a benfeitorias e aos moradores; 4. Interrupção do tráfego de vias de acesso importantes. 5. Assoreamento dos cursos de água a jusante da barragem com deposição de sedimentos no leito do rio a jusante e possível alteração da calha principal dos rios em alguns trechos; 6. Destruição da camada vegetal e do habitat, remoção do solo de cobertura, deposição de rejeitos/sedimentos, destruição de vida animal, biota aquática, e demais prejuízos à fauna e flora características da região. 	
PROCEDIMENTOS DE MONITORAMENTO / REPARAÇÃO (QUANDO APLICÁVEL)		
REALIZAR IMEDIATAMENTE ALERTA NA REGIÃO DE AUTOSSALVAMENTO		
<p>Implementar fluxo de notificação externo NE-3. Iniciar ações de gestão de crise com planos específicos de resposta, tais como:</p> <p>Durante a ocorrência:</p> <ol style="list-style-type: none"> 1. Providenciar a construção de estruturas de contenção temporárias a jusante da barragem para barrar a continuidade de fluxo de material; 2. Providenciar o rebaixamento do reservatório. <p>Após a ocorrência:</p> <ol style="list-style-type: none"> 3. Executar recuperação das áreas atingidas: diagnosticar e indicar tratamentos; 4. Remover sedimentos transportados; 5. Realizar Estudo Ambiental na área impactada; 6. Remover material do leito do curso de água; 7. Recuperar locais atingidos. 		

	FICHA DE EMERGÊNCIA	Nº 10
	NÍVEL DE EMERGÊNCIA	NE-3
	MODO DE FALHA	PIPING
SITUAÇÃO DE EMERGÊNCIA		
CROQUIS TÍPICOS DA ANOMALIA	POSSÍVEIS IMPACTOS ASSOCIADOS	
	<ol style="list-style-type: none"> 1. Impactos em APP – Área de Preservação Permanente nas faixas marginais ao leito dos cursos de água; 2. Possíveis problemas relacionados ao abastecimento de água e fornecimento de energia elétrica; 3. Inundação de áreas urbanas ao longo do vale a jusante, com danos a benfeitorias e aos moradores; 4. Interrupção do tráfego de vias de acesso importantes; 5. Assoreamento dos cursos de água a jusante da barragem, com deposição de sedimentos no leito do rio a jusante e possível alteração da calha principal dos rios em alguns trechos; 6. Destruição da camada vegetal e do habitat, remoção do solo de cobertura, deposição de rejeitos/sedimentos, destruição de vida animal, biota aquática, e demais prejuízos à fauna e flora características da região. 	
PROCEDIMENTOS DE MONITORAMENTO / REPARAÇÃO (QUANDO APLICÁVEL)		
REALIZAR IMEDIATAMENTE ALERTA NA REGIÃO DE AUTOSSALVAMENTO		
<p>Implementar fluxo de notificação externo NE-3. Iniciar ações de gestão de crise com planos específicos de resposta, tais como:</p> <p>Durante a ocorrência:</p> <ol style="list-style-type: none"> 1. Providenciar a construção de estruturas de contenção temporárias a jusante da barragem para barrar a continuidade de fluxo de material; 2. Providenciar o rebaixamento do reservatório. <p>Após a ocorrência:</p> <ol style="list-style-type: none"> 3. Executar recuperação das áreas atingidas: diagnosticar e indicar tratamentos; 4. Remover sedimentos transportados; 5. Realizar Estudo Ambiental na área impactada; 6. Remover material do leito do curso de água; 7. Recuperar locais atingidos. 		

	FICHA DE EMERGÊNCIA	Nº 11
	NÍVEL DE EMERGÊNCIA	NE-3
	MODO DE FALHA	INSTABILIZAÇÃO
SITUAÇÃO DE EMERGÊNCIA		
Instabilização em evolução e desenvolvimento da brecha de ruptura. A ruptura é iminente ou está ocorrendo		
CROQUIS TÍPICOS DA ANOMALIA	POSSÍVEIS IMPACTOS ASSOCIADOS	
	<ol style="list-style-type: none"> 1. Impactos em APP – Área de Preservação Permanente nas faixas marginais ao leito dos cursos de água; 2. Possíveis problemas relacionados ao abastecimento de água e fornecimento de energia elétrica; 3. Inundação de áreas urbanas ao longo do vale a jusante, com danos a benfeitorias e aos moradores; 4. Interrupção do tráfego de vias de acesso importantes; 5. Assoreamento dos cursos de água a jusante da barragem, com deposição de sedimentos no leito do rio a jusante e possível alteração da calha principal dos rios em alguns trechos; 6. Destruição da camada vegetal e do habitat, remoção do solo de cobertura, deposição de rejeitos/sedimentos, destruição de vida animal, biota aquática, e demais prejuízos à fauna e flora características da região. 	
PROCEDIMENTOS DE MONITORAMENTO / REPARAÇÃO (QUANDO APLICÁVEL)		
REALIZAR IMEDIATAMENTE ALERTA NA REGIÃO DE AUTOSSALVAMENTO		
<p>Implementar fluxo de notificação externo NE-3. Iniciar ações de gestão de crise com planos específicos de resposta, tais como:</p> <p>Durante a ocorrência:</p> <ol style="list-style-type: none"> 1. Providenciar a construção de estruturas de contenção temporárias a jusante da barragem para barrar a continuidade de fluxo de material; 2. Providenciar o rebaixamento do reservatório. <p>Após a ocorrência:</p> <ol style="list-style-type: none"> 3. Executar recuperação das áreas atingidas: diagnosticar e indicar tratamentos; 4. Remover sedimentos transportados; 5. Realizar Estudo Ambiental na área impactada; 6. Remover material do leito do curso de água; 7. Recuperar locais atingidos. 		

	FICHA DE EMERGÊNCIA	Nº 12
	NÍVEL DE EMERGÊNCIA	NE-3
	MODO DE FALHA	LIQUEFAÇÃO
SITUAÇÃO DE EMERGÊNCIA		
Instabilização em evolução e desenvolvimento da brecha de ruptura. A ruptura é iminente ou está ocorrendo		
CROQUIS TÍPICOS DA ANOMALIA	POSSÍVEIS IMPACTOS ASSOCIADOS	
	<ol style="list-style-type: none"> 1. Impactos em APP – Área de Preservação Permanente nas faixas marginais ao leito dos cursos de água; 2. Possíveis problemas relacionados ao abastecimento de água e fornecimento de energia elétrica; 3. Inundação de áreas urbanas ao longo do vale a jusante, com danos a benfeitorias e aos moradores; 4. Interrupção do tráfego de vias de acesso importantes; 5. Assoreamento dos cursos de água a jusante da barragem, com deposição de sedimentos no leito do rio a jusante e possível alteração da calha principal dos rios em alguns trechos; 6. Destruição da camada vegetal e do habitat, remoção do solo de cobertura, deposição de rejeitos/sedimentos, destruição de vida animal, biota aquática, e demais prejuízos à fauna e flora características da região 	
PROCEDIMENTOS DE MONITORAMENTO / REPARAÇÃO (QUANDO APLICÁVEL)		
REALIZAR IMEDIATAMENTE ALERTA NA REGIÃO DE AUTOSSALVAMENTO		
<ol style="list-style-type: none"> 1. Implementar fluxo de notificação externo NE-3. 2. Iniciar ações de gestão de crise com planos específicos de resposta, tais como: <ul style="list-style-type: none"> Durante a ocorrência: 3. Providenciar a construção de estruturas de contenção temporárias a jusante da barragem para barrar a continuidade de fluxo de material; 4. Providenciar o rebaixamento do reservatório. Após a ocorrência: 5. Executar recuperação das áreas atingidas: diagnosticar e indicar tratamentos; 6. Remover sedimentos transportados; 7. Realizar Estudo Ambiental na área impactada; 8. Remover material do leito do curso de água; 9. Recuperar locais atingidos. 		

ANEXO 3 DECLARAÇÃO DE ENCERRAMENTO DA EMERGÊNCIA



MOSAIC FERTILIZANTES

BARRAGEM BM

DECLARAÇÃO DE ENCERRAMENTO DA EMERGÊNCIA

Empreendedor:

Nome da Barragem:

Dano Potencial Associado:

Categoria de Risco:

Classificação de barragem:

Município/UF:

Data da última inspeção que atestou o encerramento da emergência:

Declaro para fins de acompanhamento e comprovação junto a ANM, que a situação de emergência iniciada em __ / __ / ____ foi encerrada em __ / __ / ____, em consonância com a Lei nº 12.334, de 20 de setembro de 2010, e Portarias ANM vigentes.

Local e data.

Nome completo do representante legal da Mosaic

CPF

ANEXO 4 LISTA DE PRESENÇA DOS ÚLTIMOS TREINAMENTOS REALIZADOS

Nº	Período	Duração (Horas)	Conteúdo	Responsável
1	15/10/2020 Manhã	1 hora	Treinamento Plano de Ação de Emergência	Mosaic Fertilizantes
2	21/10/2020 Manhã	1 hora	PAEBM - Treinamento Barragem Rejeito	Mosaic Fertilizantes
3	22/10/2020 Manhã	1 hora	PAEBM -Treinamento Barragem Rejeito	Mosaic Fertilizantes
4	26/10/2020 Manhã	1 hora	Treinamento Plano de Ação de Emergência	Mosaic Fertilizantes
5	29/10/2020 Manhã	1 hora	Treinamento Plano de Ação de Emergência	Mosaic Fertilizantes
6	09/11/2020 Manhã	1 hora	Treinamento Plano de Ação de Emergência	Mosaic Fertilizantes
7	13/11/2020 Manhã	1 hora	Treinamento Plano de Ação de Emergência	Mosaic Fertilizantes
8	13/11/2020 Manhã	1 hora	Treinamento Plano de Ação de Emergência	Mosaic Fertilizantes
9	20/11/2021 Tarde	2,5 horas	Table Top	Mosaic Fertilizantes
10	17/05/2022 Tarde	1 hora	Seminário orientativo de barragens	Mosaic Fertilizantes
11	26/05/2022 Tarde	2 horas	Simulado de Segurança	Mosaic Fertilizantes
12	18/05/2022 Manhã	2 horas	Table Top	Mosaic Fertilizantes

LISTA DE PRESENÇA – Anexo 02 do PGS-0000-005

Número identificador da lista:

Reunião/Evento

Plano de Ação e Emergência para Barragem de Mineração - PAEBM

Treinamento e Conteúdo Programático (Quando aplicável):
DF19-208-1-EG-RTE-0001_1 – PAEBM – Barragem de Rejeito

Tipo de treinamento: (em caso de dúvidas, verificar o PGS-0000-005)

- Auto treinamento
- Treinamento na Atividade
- Treinamento SSMA
- Treinamento Técnico/Transversal
- Treinamento Gestão e Liderança

Inst. Promotora:	Mosaic Fertilizantes	Horário:	07:30	Carga Horária:	1 Hora
Instrutor:	[REDACTED]	Assinatura:	[REDACTED]	Matrícula:	[REDACTED]

Nº	Matricula	Nome Completo (Legível)	Assinatura	Gerência ou Contratada	Período:				
					Início:	Data	Data	Data	Data
					Início: <u>22</u> / <u>10</u> / <u>2020</u> Fim: <u>22</u> / <u>10</u> / <u>2020</u>				
1		[REDACTED]							
2		[REDACTED]							
3		[REDACTED]							
4		[REDACTED]							
5		[REDACTED]							
6		[REDACTED]							
7		[REDACTED]							
8		[REDACTED]							
9		[REDACTED]							
10		[REDACTED]							
11		[REDACTED]							
12		[REDACTED]							
13		[REDACTED]							
14		[REDACTED]							
15		[REDACTED]							
16		[REDACTED]							
17		[REDACTED]							
18		[REDACTED]							
19		[REDACTED]							
20		[REDACTED]							
21		[REDACTED]							
22		[REDACTED]							
23		[REDACTED]							
24		[REDACTED]							
25		[REDACTED]							

LISTA DE PRESENÇA – Anexo 02 do PGS-0000-005

Número identificador da lista:									
Reunião/Evento (Descrever o título do treinamento, pauta da reunião ou evento. Exemplo: fórum, workshop, DDSIG, dentre outros):									
Treinamento (identificador e revisão no caso de documentos do SIG) e Conteúdo Programático (Quando aplicável): 1) PRO-0600-009-003 - Plano de Atendimento a Emergência em Barragem de Mineração – PAEBM rev00 2) Plano de Ação a Emergência de Barragem de Mineração – PAEBM ✓ Barragem de Rejeito ✓ Barragem de Magnetita				Tipo de treinamento: (em caso de dúvidas, verificar o PGS-0000-005) <input type="checkbox"/> Auto treinamento <input type="checkbox"/> Treinamento na Atividade <input type="checkbox"/> Treinamento SSMA <input type="checkbox"/> Treinamento Técnico/Transversal <input type="checkbox"/> Treinamento Gestão e Liderança					
Inst. Promotora:	MOSAIC FERTILIZANTES P&K	Horário:	P. 00	Carga Horária:	1h				
Instrutor:	[REDACTED]	Assinatura:	[REDACTED]	Matrícula:	[REDACTED]				
Nº	Matrícula	Nome Completo (Legível)	Assinatura	Gerência ou Contratada	Período:				
					Data	Data	Data	Data	Data
1	[REDACTED]	[REDACTED]	[REDACTED]	[REDACTED]					
2	[REDACTED]	[REDACTED]	[REDACTED]	[REDACTED]					
3	[REDACTED]	[REDACTED]	[REDACTED]	[REDACTED]					
4	[REDACTED]	[REDACTED]	[REDACTED]	[REDACTED]					
5	[REDACTED]	[REDACTED]	[REDACTED]	[REDACTED]					
6									
7									
8									
9									
10									
11									
12									
13									
14									
15									
16									
17									
18									
19									
20									
21									
22									



LISTA DE PRESENÇA

Seminário Orientativo de Barragens

Complexo Mineraloquímico de Catalão

Data	17/05/2022		
Horário	14h		
Local	Complexo Mineraloquímico de Catalão - Chapadão		
N	Nome	Contato	Assinatura
1			
2			
3			
4			
5			
6			
7			
8			
9			
10			
11			
12			
13			
14			
15			
16			
17			
18			
19			
20			
21			
22			
23			
24			
25			
26			
27			
28			
29			
30			



LISTA DE PRESENÇA

Seminário Orientativo de Barragens

Complexo Minerquímico de Catalão

Data	17/05/2022		
Horário	14h		
Local	Complexo Minerquímico de Catalão - Chapadão		
N	Nome	Contato	Assinatura
1	[REDACTED]		
2			
3			
4			
5			
6			
7			
8			
9			
10			
11			
12			
13			
14			
15			
16			
17			
18			
19			
20			
21			
22			
23			
24			
25			
26			
27			
28			
29			
30			

LISTA DE PRESENÇA - TREINAMENTO

Anexo 2 - PGS-0000-005

Treinamento:	TABLETOP - BARRAGEM	Número identificador da lista:	
Conteúdo Programático:	SIMULADO DE MESA BARRAGEM	Tipo de Treinamento:	<input type="checkbox"/> Auto treinamento <input type="checkbox"/> Treinamento na Atividade <input type="checkbox"/> Treinamento EHS <input type="checkbox"/> Treinamento Gestão e Liderança <input type="checkbox"/> Outros _____

Instituição Promotora:	HIDRO BR	Instrutor:	[Redacted]
Período:	20/10/2021 a 20/10/2021	Horário:	13h
		Carga Horária:	2,5 h

PARTICIPANTES				
Nº	Matrícula	Nome Completo (Legível)	Gerência ou Contratada	Assinatura
1	[Redacted]	[Redacted]	20/10/21	/ / / / /
2	[Redacted]	[Redacted]		
3	[Redacted]	[Redacted]		
4	[Redacted]	[Redacted]		
5	[Redacted]	[Redacted]		
6	[Redacted]	[Redacted]		
7	[Redacted]	[Redacted]		
8	[Redacted]	[Redacted]		
9	[Redacted]	[Redacted]		
10	[Redacted]	[Redacted]		
11	[Redacted]	[Redacted]		
12	[Redacted]	[Redacted]		
13	[Redacted]	[Redacted]		
14	[Redacted]	[Redacted]		
15	[Redacted]	[Redacted]		
16	[Redacted]	[Redacted]		
17	[Redacted]	[Redacted]		
18	[Redacted]	[Redacted]		
19	[Redacted]	[Redacted]		
20	[Redacted]	[Redacted]		
21	[Redacted]	[Redacted]		
22	[Redacted]	[Redacted]		
23	[Redacted]	[Redacted]		
24	[Redacted]	[Redacted]		
25	[Redacted]	[Redacted]		



LISTA DE PRESENÇA

Simulado de Segurança de Barragens

Complexo Minerquímico de Catalão

Posto de Comando	Sala da gerência industrial			
Data	26/05/2022			
Horário	13h			
Organização	Representante	Função	Assinatura	
Mosaic Fertilizantes	[Redacted]			
10ª Regional de Defesa Civil	[Redacted]			
N	Nome	Instituição	Contato	Assinatura
1	[Redacted]			
2	[Redacted]			
3	[Redacted]			
4	[Redacted]			
5	[Redacted]			
6	[Redacted]			
7	[Redacted]			
8	[Redacted]			
9	[Redacted]			
10	[Redacted]			
11	[Redacted]			
12	[Redacted]			
13	[Redacted]			
14	[Redacted]			
15	[Redacted]			
16	[Redacted]			
17	[Redacted]			
18	[Redacted]			
19	[Redacted]			
20	[Redacted]			
21	[Redacted]			
22	[Redacted]			
23	[Redacted]			
24	[Redacted]			
25	[Redacted]			
26	[Redacted]			
27				
28				
29				
30				



LISTA DE PRESENÇA

2º Tabletop

Complexo Mineralógico de Catalão

Data	18/05/2022		
Horário	9h		
Local	Complexo Mineralógico de Catalão - Chapadão		
N	Nome	Contato	Assinatura
1			
2			
3			
4			
5			
6			
7			
8			
9			
10			
11			
12			
13			
14			
15			
16			
17			
18			
19			
20			
21			
22			
23			
24			
25			
26			
27			
28			
29			
30			

ANEXO 5 PROTOCOLO DE ENTREGA DA ÚLTIMA VERSÃO DO PAEBM

Versão do Documento	Data de Emissão	Histórico das Revisões	Empresa Responsável	Órgãos que Protocolaram



OF. 021/2020 – Gerência de EHS

Catalão, 06 de fevereiro de 2020

À
Secretaria do Meio Ambiente e Recursos Hídricos - SEMAD
11ª Avenida 1272 – Setor Universitário
Goiânia – GO – CEP 74605-060

Ref.: PAEBM - Plano de Atendimento de Emergência das Barragens de Mineração

Mosaic Fertilizantes P&K Ltda. (“Mosaic”), pessoa jurídica de direito privado, localizada na Fazenda Chapadão, Zona Rural, S/N, Caixa Postal 90, Município de Catalão, Estado de Goiás, com Inscrição Estadual nº 10.519.413-1 e CNPJ (MF) sob o nº 33.931.486/0010-21, vem, através deste, disponibilizar, cópia da revisão do DF19-208-1-EG-RTE-0001, Rev. “B” do PAEBM da Barragem de Rejeito de responsabilidade da requerente no Estado de Goiás.

Sendo o que havia para o momento, permanecemos à disposição para prestar quaisquer esclarecimentos.

Atenciosamente,

Mosaic Fertilizantes P&K LTDA

ANEXO 6 RELATÓRIO DE CAUSAS E CONSEQUÊNCIAS DO EVENTO DE EMERGÊNCIA



MODELO DE DECLARAÇÃO DE CAUSAS DO EVENTO DE EMERGÊNCIA

DECLARAÇÃO DE SITUAÇÃO DE EMERGÊNCIA

(Mencionar órgão)

Eu, _____, Coordenador do PAEBM,
CPF: _____, RG: _____,
representante legal da empresa Mosaic Fertilizantes, pessoa jurídica de direito
privado, inscrita no CNPJ (MF) sob número _____, declaro
que a barragem _____ localizada no município de
_____, coordenadas geográficas _____ iniciou uma
situação de emergência de nível _____ em ____/____/____. O que causou
a situação de emergência foi

Local _____ dia de mês de ano.

(Nome coordenador PAEBM)



MODELO DE DECLARAÇÃO DE CONSEQUÊNCIAS DO EVENTO DE EMERGÊNCIA

DECLARAÇÃO DE ENCERRAMENTO DE EMERGÊNCIA

Nome da Barragem:

Empreendedor:

Dano Potencial Associado:

Classificação da barragem:

Categoria de Risco:

Município/UF:

Data da última inspeção que atestou o encerramento da emergência:

Declaro para fins de acompanhamento e comprovação junto a ANM que a situação de emergência iniciada em ___/___/___ foi encerrada em ___/___/___, em consonância com a Lei Federal nº 12.334, de 20 de setembro de 2010, e Portarias ANM vigentes.

_____ *Local* _____, *dia* _____ de _____ *mês* _____ de _____ *ano* _____ .

.....
(Nome completo do representante legal, do empreendedor e CPF)

ANEXO 7 PLANO DE AÇÃO



DECLARAÇÃO DE INÍCIO DE SITUAÇÃO DE EMERGÊNCIA


Ilmo. Sr (a). Secretario
Secretaria de Estado de Meio Ambiente e Desenvolvimento Sustentável (SECIMA)
Goiânia - GO

Empreendedor e/ou Proprietário: Mosaic Fertilizantes P&K Ltda.

Barragem: BR

Processos Administrativos: 9291/1967 e 861.100/1981

NÍVEL DE EMERGÊNCIA: 01 (UM)

Eu  Engenheiro de Minas, Gerente Interino da Usina de Beneficiamento, na condição de Coordenador do Plano de Ação de Emergência para Barragem de Mineração – PAEBM da Barragem BR, localizada no Complexo Mineralógico de Catalão, no Estado de Goiás e no uso das atribuições e responsabilidades que me foram delegadas com base na legislação aplicável, efetuo o registro da Declaração de Situação de Emergência para a Barragem BR, cuja classificação é de Nível 01 (um), situação com potencial comprometimento de segurança a estrutura, a partir das 10:00 hs (dez horas da manhã) do dia 11/04/2019, em função dos estudos de análise de estabilidade da estrutura elaborados pela consultoria Walm Engenharia e Tecnologia Ambiental do Relatório de Inspeção de Segurança Regular referente ao 1º semestre de 2019, emitido em 26/03/2019 e revisado em 11/04/2019, e que não atestou a condição de estabilidade da estrutura, considerando que a resistência não drenada de pico pós-liquefação (liquefeita) são inferiores a 1,3 (um vírgula três), fator de segurança determinado pelo art. 6 da Resolução ANM nº 04/2019 (documento em anexo).

Registre-se que foi realizada inspeção de campo com intuito de verificar as condições e aspectos físicos e visuais das partes integrantes da estrutura BR no dia 14/02/2019, pela equipe da consultoria da Walm Engenharia e Tecnologia Ambiental, acompanhada pela equipe da Mosaic. Naquela oportunidade não foram observadas anomalias estruturais visualmente perceptíveis, que indicassem processos instabilizadores significativos.

VIA - MOSAIC



OF. 045/2019 - Gerência de EHS

Catalão, 04 de junho de 2019.

À
Secretaria de Meio Ambiente e Desenvolvimento Sustentável – SEMAD
Superintendência Executiva de Meio Ambiente e Recursos Hídricos
11ª Avenida 1272 – Setor Universitário
CEP: 74605-060 - Goiânia-GO

PROCESSO: 7081/2015

REFERÊNCIA: PLANO DE AÇÃO – BARRAGEM BR

Prezada Senhora,

Conforme informado em ofício em 12 de abril de 2019, a barragem de rejeitos BR, localizada no Complexo de Mineroquímico de Catalão, declarou Situação de Emergência com classificação Nível 01 (um).

Em 24 de maio de 2019, a Walm Engenharia e Tecnologia Ambiental emitiu novo Relatório de Inspeção, concluindo que a Barragem atende atualmente a todas as condições técnicas de segurança e estabilidade, especialmente quanto ao fator de segurança determinado pelo art. 6 da Resolução ANM nº 04/2019, com a emissão da respectiva Declaração de Condição de Estabilidade (DCE). A condição de regularidade da Barragem BR já foi registrado no Sistema Integrado de Gestão de Segurança de Barragens de Mineração (SIGBM).

Assim, com base no que prevê a Portaria DNPM nº70.389/2017 e a Portaria DNPM nº 155/2016, a MOSAIC comunica o encerramento da situação de emergência e a desinterdição da Barragem BR.

Oportunamente, a empresa informa que foi estabelecido um Plano de Ação específico a fim de atender as recomendações da WALM Engenharia e Tecnologia Ambiental Ltda deste novo relatório e manutenção da DCE, a saber:

- Realizar o abatimento do talude de jusante, próximo ao dispositivo de drenagem superficial – será regularizado com o projeto de reforço.
- Recuperar o revestimento superficial, conforme indicado no projeto executivo nos trechos com falhas – será regularizado com o projeto de reforço.
- Instalar dispositivo de drenagem superficial na bermá da Elev. 769,50m – será regularizado com o projeto de reforço.
- Os materiais oriundos da limpeza dos dispositivos de drenagem superficial não deverão permanecer nas bermas, evitando assim que os mesmos voltem a obstruí-los – em andamento, ação de rotina



- Instalar indicadores de nível d'água no contato do terreno natural e o maciço de alteamento para monitoramento do nível d'água na região da surgência, conforme as seguintes coordenadas:
 - 1º instrumento: N = 7.995.815; E = 205.843;
 - 2º instrumento: N = 7.995.850; E = 205.877;
 - 3º instrumento: N = 7.995.882; E = 205.913. – ação em andamento.
- Finalizar a campanha de investigações de campo em andamento – finalizado.
- Complementar a campanha em andamento com a execução de ensaios de campo (sondagens mistas e CPTu) no maciço de alteamento por linha de centro (elev. 758,5m). Coletar amostras para realizar ensaios de laboratório – finalizado.
- Desenvolver estudo para o rebaixamento do nível do reservatório – rebaixamento finalizado.
- Realizar estudo/projeto para verificar a origem das surgências observadas na ombreira direta e as medidas necessárias para disciplinar o fluxo após rebaixamento do reservatório – em andamento.
- Realizar estudo/projeto de reforço da Barragem BR – projeto finalizado, apresentado em anexo.
- Iniciar as obras de reforço desta estrutura bem como a desconfiguração do método construtivo da estrutura a montante para uma configuração de linha de centro, uma vez que as seções analisadas de caráter momentâneo podem sofrer alterações ficando abaixo de 1,3 se houver aumento do nível freático – em andamento.
- Realizar revisão do PAEBM – Plano de Ação Emergencial de Barragem de Mineração – em andamento.
- Realizar novas avaliações de forma a verificar as condições de estabilidade da estrutura, de forma periódica, sempre que os parâmetros operacionais do reservatório, tais como: variação do nível freático, variação nas leituras dos piezômetros e medidores de nível d'água, extensão de praia, entre outros, forem alterados e novas informações forem obtidas – em andamento, ação de rotina.
- Manutenção da praia na extensão atual de 230 m – em andamento, ação de rotina.
- Realizar de manutenção através de capina e roçada – em andamento, ação de rotina.
- Recuperar canaletas de drenagem superficial – será regularizado com o projeto de reforço.
- Adequar o nivelamento das bermas para caimento no sentido da drenagem superficial - será regularizado com o projeto de reforço.

Colocamo-nos à disposição para quaisquer esclarecimentos.